



DZIENNIK URZĘDOWY

WOJEWÓDZTWA POMORSKIEGO

Gdańsk, dnia 10 grudnia 2009 r.

Nr 168

TREŚĆ:

Poz:

UCHWAŁY RAD GMIN

- 3236 – nr XXIX/172/09 z dnia 28 maja 2009 r. Rady Gminy Cewice w sprawie zmiany miejscowego planu zagospodarowania przestrzennego dla wsi Bukowina..... 12754
- 3237 – nr XXXI/191/09 z dnia 23 września 2009 r. Rady Gminy Cewice w sprawie zmiany uchwały Nr XXIX/172/09 z dnia 28 maja 2009 r..... 12794
- 3238 – nr XXX/282/2009 z dnia 28 sierpnia 2009 r. Rady Gminy Zblewo w sprawie uchwalenia miejscowego planu zagospodarowania przestrzennego fragmentów wsi Bytonia, w gminie Zblewo 12794
- 3239 – nr XXX/286/2009 z dnia 28 sierpnia 2009 r. Rady Gminy Zblewo w sprawie uchwalenia miejscowego planu zagospodarowania przestrzennego fragmentów wsi Zblewo, w gminie Zblewo 12800
- 3240 – nr XXXVI/250/09 z dnia 28 października 2009 r. Rady Gminy Ryjewo w sprawie ustalenia Regulaminu określającego wysokość oraz szczegółowe warunki przyznawania nauczycielom dodatków: za wysługę lat, motywacyjnego, funkcyjnego, za warunki pracy oraz wysokość i warunki wypłacania innych składników wynagrodzenia a także szczegółowe warunki obliczania i wypłacania wynagrodzenia za godziny ponadwymiarowe i godziny doraźnych zastępstw. 12800
- 3241 – nr XXXV/305/2009 z dnia 14 października 2009 r. Rady Gminy Luzino w sprawie określenia liczby nowych licencji przeznaczonych do wydania w roku 2010 na wykonywanie transportu drogowego taksówką 12816
- 3242 – nr XXXV/310/2009 z dnia 14 października 2009 r. Rady Gminy Luzino w sprawie ustalenia wysokości stawek opłaty za zajęcie 1 m² pasa drogowego dróg publicznych, dla których zarządcą jest Wójt Gminy Luzino 12821
- 3243 – nr XXIX/449/09 z dnia 30 października 2009 r. Rady Gminy w Chojnicach w sprawie uchwalenia zmiany w miejscowym planie zagospodarowania przestrzennego terenu pod zabudowę mieszkaniową i usługi działek nr 233/3 i nr 237 oraz części działek nr 235 i nr 236 we wsi Chojniczki gm. Chojnice dla części działki nr 283..... 12824
- 3244 – nr XXIX/450/09 z dnia 30 października 2009 r. Rady Gminy w Chojnicach w sprawie uchwalenia zmiany w miejscowym planie zagospodarowania przestrzennego terenu pod zabudowę mieszkaniową i usługi działek nr 224, nr 226, nr 229, nr 230 i nr 273 we wsi Chojniczki gm. Chojnice dla części działki nr 566 12828

UCHWAŁY RAD MIAST

- 3245 – nr 353/2009 z dnia 26 października 2009 r. Rady Miejskiej w Nowym Stawie w sprawie wydzierżawienia gruntów z przeznaczeniem pod działalność handlowo – usługową i inną niż handlowo-usługową..... 12832
- 3246 – nr 280/XXXIV/2009 z dnia 22 października 2009 r. Rady Miejskiej w Nowym Dworze Gdańskim w sprawie określenia limitu wydawanych licencji na wykonywanie transportu drogowego taksówką na terenie gminy Nowy Dwór Gdański..... 12832

ANEKSY

- 3247 – nr 4/2009 z dnia 2 listopada 2009 r. do Porozumienia o realizacji zadań w zakresie lokalnego transportu zbiorowego na obszarze Gminy Wejherowo zawartego w dniu 09.04.2004 r. zawartego pomiędzy Gminą Miastem Wejherowo, a Gminą Wejherowo 12833
- 3248 – nr 4/2009 z dnia 2 listopada 2009 r. do Porozumienia o realizacji zadań w zakresie lokalnego transportu zbiorowego na obszarze Gminy Luzino zawartego w dniu 09.04.2004 r. zawartego pomiędzy Gminą Miastem Wejherowo, a Gminą Luzino ...12834
- 3249 – nr 4/2009 z dnia 2 listopada 2009 r. do Porozumienia o realizacji zadań w zakresie lokalnego transportu zbiorowego na obszarze Gminy Miasta Reda zawartego w dniu 09.04.2004 r. zawartego pomiędzy Gminą Miastem Wejherowo, a Gminą Miasta Reda 12835
- 3250 – nr 4/2009 z dnia 2 listopada 2009 r. do Porozumienia o realizacji zadań w zakresie lokalnego transportu zbiorowego na obszarze Gminy Miasta Rumia zawartego w dniu 09.04.2004 r. zawartego pomiędzy Gminą Miastem Wejherowo, a Miastem Rumia12836

UCHWAŁY SEJMIKU WOJEWÓDZTWA POMORSKIEGO

- 3251 – nr 1009/XXXIX/09 z dnia 26 października 2009 r. Sejmiku Województwa Pomorskiego w sprawie przekształcenia Pomorskiego Centrum Chorób Zakaźnych i Gruźlicy w Gdańsku 12837
- 3252 – nr 1018/XXXIX/09 z dnia 26 października 2009 r. Sejmiku Województwa Pomorskiego w sprawie zmiany budżetu województwa pomorskiego na 2009 rok12838

3263

UCHWAŁA Nr XXIX/172/09 Rady Gminy Cewice z dnia 28 maja 2009 r.

w sprawie zmiany miejscowego planu zagospodarowania przestrzennego dla wsi Bukowina.

Na podstawie art. 18 ust. 2 pkt 5 ustawy z dnia 8 marca 1990 r. o samorządzie gminnym (Dz. U. z 2001 r. Nr 142, poz. 1591 z późn. zm.) oraz art. 27 w związku z art. 20 ust. 1 ustawy z dnia 27 marca 2003 r. o planowaniu i zagospodarowaniu przestrzennym (Dz. U. Nr 80, poz. 717z późn. zm.) w związku z uchwałą Rady Gminy CEWICE nr XI/56/07 z dnia 20 lipca 2007 r. w sprawie przystąpienia do zmiany miejscowego planu zagospodarowania przestrzennego dla wsi Bukowina Rada Gminy Cewice uchwala, co następuje:

§ 1

1. Stosownie do uchwały nr XI/56/07 Rady Gminy CEWICE z dnia 20 lipca 2007 r. uchwala się zmianę miejscowego planu zagospodarowania przestrzennego wsi Bukowina przyjętego uchwałą Rady Gminy Cewice nr XXXI/230/05 z dnia 30 listopada 2005 r. opublikowanego w Dzienniku Urzędowym Województwa Pomorskiego nr 32, poz. 638 z 2006 r.
2. Przedmiotem zmiany w miejscowym planie zagospodarowania przestrzennego wsi Bukowina o którym mowa w ust. 1 jest zmiana klasyfikacji części terenów lokalnej komunikacji kołowej oznaczonych symbolami; 1.KD, 15.KD, 16.KD, 19.KD, 20.KD, 21.KD, 22.KD, 23.KD, 30.KD, 32.KD, 33.KD, 34.KD, 35.KD, 36.KD, 37.KD, 38.KD, 39.KD, 40.KD z klasy gminnej drogi dojazdowej na klasę drogi komunikacji wewnętrznej o charakterze niepublicznym.

§ 2

- Integralnymi częściami uchwały są:
- a) załącznik nr 1 – rysunek miejscowego planu zagospodarowania przestrzennego
 - b) załącznik nr 2 - zawierający rozstrzygnięcie w sprawie rozpatrzenia uwag do projektu przedmiotowej zmiany planu
 - c) załącznik nr 3 - zawierający rozstrzygnięcie o sposobie realizacji oraz sposobie finansowania zapisanych w planie inwestycji z zakresu infrastruktury technicznej, należących do zadań własnych gminy dotyczących komunikacji kołowej
 - d) załącznik nr 4 – zawierający ujednoczoną formę (po uwzględnieniu przedmiotowej zmiany) miejscowego planu zagospodarowania przestrzennego wsi Bukowina zatwierdzonego uchwałą Rady Gminy Cewice nr XXXI/230/05 z dnia 30 listopada 2005 r.

§ 3

Wykonanie uchwały powierza się Wójtowi Gminy Cewice.

§ 4

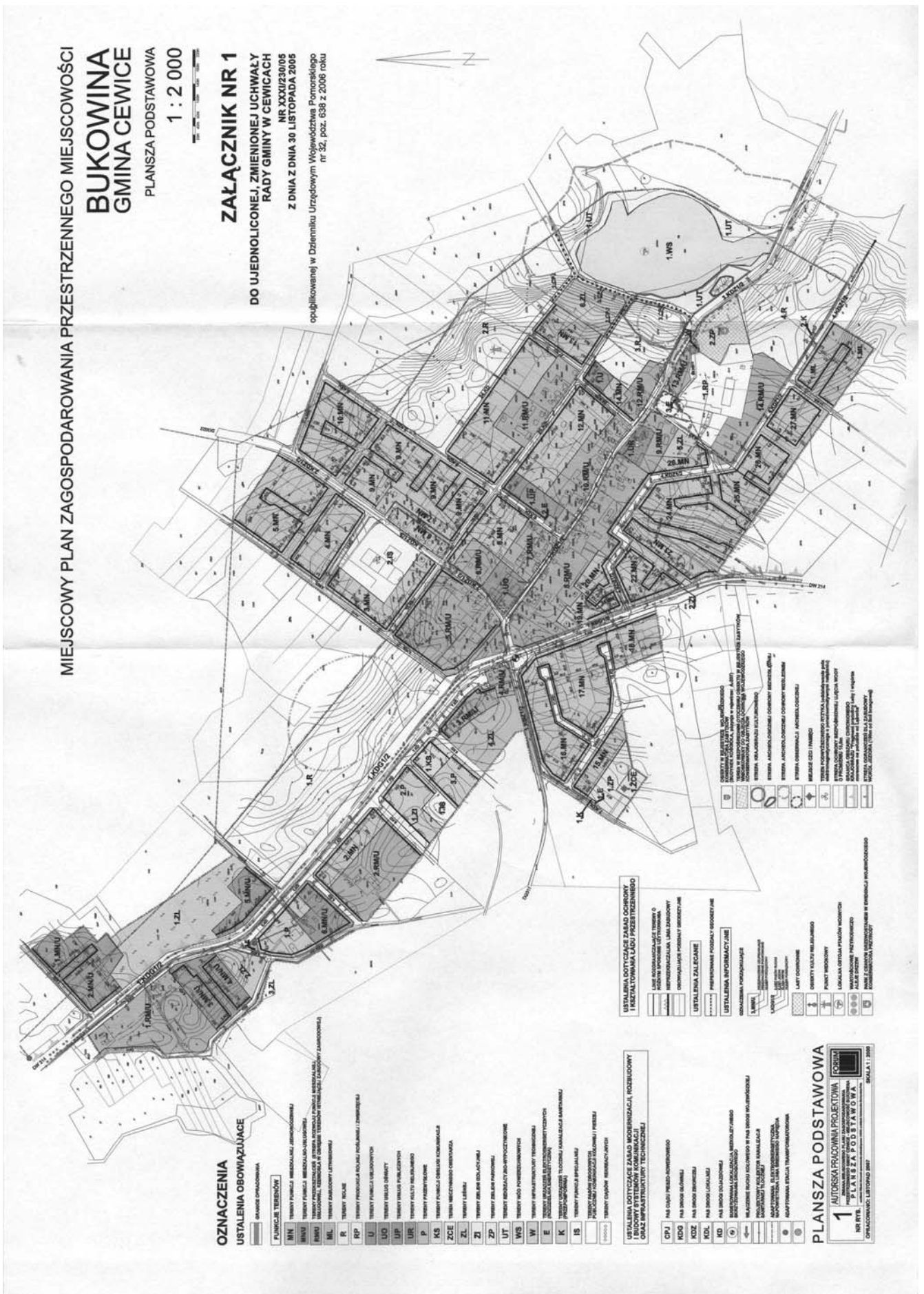
Uchwała wchodzi w życie po upływie 30 dni od dnia ogłoszenia w Dzienniku Urzędowym Województwa Pomorskiego.

Przewodniczący Rady
Stanisław Pałubicki

Załącznik Nr 1
do uchwały nr XXIX/172/09
Rady Gminy w Cewicach
z dnia 28 maja 2009 r.

**MIEJSCOWY PLAN ZAGOSPODAROWANIA PRZESTRZENNEGO MIEJSCOWOŚCI
BUKOWINA
GMINA CEWICE**
PLANSZA PODSTAWOWA
1 : 2 000

ZAŁĄCZNIK NR 1
DO UJEDNOLICONEJ, ZMIENIONEJ UCHWAŁY
RADY GMINY W CEWICACH
NR XXIX/230/05
Z DNIA Z DNIA 30 LISTOPADA 2005
opublikowanej w Dzienniku Urzędowym Województwa Pomorskiego
nr 52, poz. 638 z 2006 roku



**OZNACZENIA
USTALENIA OBOWIĄZUJĄCE**

- FUNKCJE TERENÓW**
- MN** TERENY FUNKCJI MIESZKALNO-OPISOWEJ
- LN** TERENY FUNKCJI MIESZKALNO-KOMUNALNEJ
- LNK** TERENY FUNKCJI MIESZKALNO-KOMUNALNO-SPECJALIZACyjnej
- LNK1** TERENY FUNKCJI MIESZKALNO-KOMUNALNO-SPECJALIZACyjnej W ZAKRESIE WYKONANIA WZROSTAJĄCYCH WYMAGANIAŁ W ZAKRESIE WYKONANIA WZROSTAJĄCYCH WYMAGANIAŁ W ZAKRESIE WYKONANIA WZROSTAJĄCYCH WYMAGANIAŁ
- ML** TERENY MIASTECZKOWE, LETNISKOWE
- R** TERENY ROLNE
- RP** TERENY FUNKCJI ROLNO-OPISOWEJ I WYKONANIA
- U** TERENY FUNKCJI USŁUGOWEJ
- UD** TERENY FUNKCJI USŁUGOWEJ-DOKONANAJĄCYCH
- LUP** TERENY FUNKCJI USŁUGOWEJ-PROJEKCYJNEJ
- LUR** TERENY FUNKCJI USŁUGOWEJ-REKREACYJNEJ
- P** TERENY PRZEMISŁOWE
- KS** TERENY FUNKCJI USŁUGOWEJ-KOMUNALNO-SPECJALIZACyjnej
- ZCE** TERENY MIEJSCOWOŚCI CENTRALNEJ
- ZL** TERENY LEŚNYCH
- ZP** TERENY ZIELONE OBLĄCZONE
- UT** TERENY USŁUGOWEJ-TURYSTYCZNEJ
- WS** TERENY WÓD POWIERZCHNIOWYCH
- W** TERENY WÓD PODZIEMNYCH
- E** TERENY FUNKCJI ENERGETYCZNEJ
- K** TERENY KRAJOWO-PAJAZDOWE
- IS** TERENY FUNKCJI INFRASTRUKTURALNEJ

- USTALENIA DOTYCZĄCE ZABUDOWY I FUNKCJONALNOŚCI LĄCZU PRZESTRZENNEGO**
- CPJ** FUNKCJA PRZEDSIĘWZIĘCIA
- KDG** FUNKCJA DOBROBY
- KDZ** FUNKCJA DOBROBY
- KDL** FUNKCJA DOBROBY
- KD** FUNKCJA DOBROBY
- KD1** FUNKCJA DOBROBY
- KD2** FUNKCJA DOBROBY
- KD3** FUNKCJA DOBROBY
- KD4** FUNKCJA DOBROBY
- KD5** FUNKCJA DOBROBY
- KD6** FUNKCJA DOBROBY
- KD7** FUNKCJA DOBROBY
- KD8** FUNKCJA DOBROBY
- KD9** FUNKCJA DOBROBY
- KD10** FUNKCJA DOBROBY
- KD11** FUNKCJA DOBROBY
- KD12** FUNKCJA DOBROBY
- KD13** FUNKCJA DOBROBY
- KD14** FUNKCJA DOBROBY
- KD15** FUNKCJA DOBROBY
- KD16** FUNKCJA DOBROBY
- KD17** FUNKCJA DOBROBY
- KD18** FUNKCJA DOBROBY
- KD19** FUNKCJA DOBROBY
- KD20** FUNKCJA DOBROBY

PLANSZA PODSTAWOWA
1
AUTORSKA PRACOWNIA PROJEKTOWA
NR 1575
PLANSZA PODSTAWOWA
OPRACOWANO: LISTOPAD 2007
SKALA 1 : 2000

Załącznik Nr 2
do uchwały nr XXIX/172/09
Rady Gminy w Cewicach
z dnia 28 maja 2009 r.

w sprawie uchwalenia zmiany miejscowego planu zagospodarowania przestrzennego miejscowości BUKOWINA

ROZSTRZYGNIĘCIE

o sposobie rozpatrzenia uwag złożonych do projektu zmiany miejscowego planu zagospodarowania przestrzennego miejscowości BUKOWINA

Rada Gminy CEWICE po zapoznaniu się z dokumentacją formalno-prawną dotyczącą uwagi do projektu zmiany miejscowego planu zagospodarowania przestrzennego miejscowości BUKOWINA) rozstrzyga, co następuje:

1. Projekt zmiany miejscowego planu zagospodarowania przestrzennego miejscowości BUKOWINA w Gminie Cewice wyłożony był do publicznego wglądu w okresie od 28.07.2008 r. do 27.08.2008 r.
2. Udokumentowano, że w czasie wyłożenia projektu ww zmiany planu miejscowego oraz w terminie obligatoryjnym na oczekiwanie na uwagi, tj. 14 dni od ostatniego dnia wyłożenia projektu planu do publicznego wglądu do Wójta Gminy CEWICE wpłynęła jedna (1) niżej wymieniona uwaga.
 - a) UWAGA Nr 1 wniesiona pismem z dnia 11 września 2008 r. przez Piotra Smentocha zam. Bukowina 19 84-312 CEWICE.
2. Po rozpatrzeniu uwagi wymienionych w punkcie a) Rada Gminy CEWICE postanawia jej nie uwzględniać.
3. Integralną częścią załącznika nr 2 jest rozstrzygnięcie uwagi wniesionej do projektu ww zmian planu miejscowego.
4. Zgodnie z ustawą z dnia 27 marca 2003 r. o planowaniu i zagospodarowaniu przestrzennym (Dz. U. Nr 80, poz. 717 art. 17 pkt 11, 12 oraz art. 18 pkt 1.) rozstrzygnięcie o sposobie rozpatrzenia uwag do miejscowego planu zagospodarowania przestrzennego jest załącznikiem do uchwały zatwierdzającej miejscowy plan zagospodarowania przestrzennego.

Rozstrzygnięcie w zakresie UWAGI Nr 1 złożonej przez Piotra Smentocha zam. Bukowina 19 84-312 CEWICE.

Dnia 11 września 2008 r. została złożona w formie pisemnej do Urzędu Gminy CEWICE uwaga przez Piotra Smentocha zam. Bukowina 19 84-312 CEWICE. Została zakwalifikowana jako uwaga do przedmiotowego planu, zgodnie z art. 17 pkt 11 i 12 oraz art. 18 ustawy o planowaniu i zagospodarowaniu przestrzennym z dnia 27 marca 2003 r. (Dz. U. Nr 80, poz. 717 z późn. zm.).

Ponadto, należy stwierdzić, że uwagę wniesiono w ustawowym terminie, wyznaczonym w ogłoszeniu o wyłożeniu do publicznego wglądu planu miejscowego. W piśmie tym, Piotr Smentoch, będący właścicielem działki nr: 78, wnosi aby wyznaczone w zmienianym planie drogi wytyczone na terenie prywatnym zostały skomunalizowane, tym samym stały się gminnym układem drogowym. Jego zdaniem jest to sposób na właściwe i bezkonfliktowe skomunikowanie terenów wyznaczonych w zmienianym planie dla funkcji budowlanych.

Rada Gminy CEWICE postanawia nie uwzględnić ww uwagi.

Uzasadnienie:

Piotr Smentoch, jest właścicielem działki nr: 78 w obsza-

rze objętym opracowaniem. W swoim piśmie nie wykazał faktycznie, w żadnym przywołanym zastrzeżeniu, naruszenia jego rzeczywistego interesu prawnego lub uprawnień które zostały naruszone ustaleniami zmiany planu. Wnosi aby wyznaczone w zmienianym planie drogi wytyczone na terenie prywatnym zostały skomunalizowane, tym samym stały się gminnym układem drogowym. Jego zdaniem jest to sposób na właściwe i bezkonfliktowe skomunikowanie terenów wyznaczonych w zmienianym planie dla funkcji budowlanych.

Genezą przystąpienia do przedmiotowych zmian są ograniczone możliwości sprawcze Gminy w zakresie realizowania celów publicznych dotyczących komunikacji publicznej. Zmieniany plan m. Bukowina ustalił program inwestycyjny istotnie przekraczający faktyczne potrzeby w zakresie przygotowania oferty inwestycyjnej dla funkcji mieszkaniowej. Ustalenie takiego programu było prostą konsekwencją uwzględnienia składanych wniosków przez właścicieli poszczególnych nieruchomości, W trakcie jego akceptacji nie znaleźliśmy argumentów na, niczym nie uzasadnione, ograniczenie woli i planów inwestycyjnych właścicieli gruntów. Akceptacja złożonych wniosków zaowocowała powstaniem nadpodaży terenów dla funkcji mieszkaniowych których konsekwencją było powstanie nadmiernych zadań własnych w zakresie przygotowania należnych, tym terenem, układów komunikacji kołowej. Taki ogrom zadań finansowych wskazanych omawianym planem wywołałby zapaść finansów publicznych Gminy i Jej niewypłacalność. Dlatego też podjęliśmy uchwałę zamieniającą ten stan rzeczy. Ograniczyliśmy w nowej edycji planu zadania własne w zakresie komunikacji tylko do niezbędnych zadań służących szeroko rozumianemu interesowi publicznemu. Nie jesteśmy w stanie realizować zadań w zakresie komunikacji służących tylko wąsko rozumianemu interesowi prywatnemu, chociaż rozumiemy problemy z tym związane. W świetle ograniczonych środków musimy hierarchizować cele ogólnopubliczne i dostosowywać je do niezbędnych potrzeb społecznych wybierając te które służą całej społeczności lokalnej.

Zadośćuczynienie żądaniom wnoszącego uwagę oznaczałoby naruszenie przepisów i wymogów związanych z dyscypliną budżetową co w konsekwencji przyczyniłoby się do załamania finansowego oraz ograniczenia płynności finansowej gminy. Należy dodać, że polityka finansowa gminy musi uwzględniać przede wszystkim szeroko rozumiany interes społeczny i może ograniczać uprawnienia właścicieli nieruchomości w swobodnym korzystaniu ze swoich praw.

W związku z powyższym na podstawie art. 17 pkt 12, w związku z art. 17 pkt 11 ustawy z dnia 27 marca 2003 r. o planowaniu i zagospodarowaniu przestrzennym (Dz. U. Nr 80, poz. 717 z późn. zm.), uwagę wniesioną w wyznaczonym terminie, tj. do 20 sierpnia 2008 r., do w/w projektu zmiany planu rozpatrzono w taki sposób, że nie została ona uwzględniona.

Załącznik Nr 3
do uchwały nr XXIX/172/09
Rady Gminy w Cewicach
z dnia 28 maja 2009 r.

w sprawie uchwalenia zmiany miejscowego planu zagospodarowania przestrzennego miejscowości BUKOWINA

Na podstawie art. 20 ust. 1 ustawy o planowaniu i zagospodarowaniu przestrzennym z dnia 27 marca 2003 r. (Dz. U. Nr 80, poz. 717 oraz z 2004 r. Nr 6, poz. 41 i

Nr 141, poz. 1492) w sprawie sposobu realizacji inwestycji z zakresu infrastruktury technicznej, które należą do zadań własnych gminy oraz zasad ich finansowania Rada Gminy w Cewicach rozstrzyga co następuje:

§ 1

Przedmiotowa zmiana planu nie obejmuje inwestycji z zakresu infrastruktury technicznej zaliczonych do zadań własnych gminy, w związku z powyższym nie ulegną zmianie skutki finansowe uchwalenia zmienianego miejscowego planu zagospodarowania przestrzennego miejscowości Bukowina, z wyjątkiem kosztów związanych z wykupem terenów pod pasy drogowe dróg dojazdowych które spowodowały dokonanie przedmiotowej zmiany planu. Tym samym koszt inwestycji z zakresu infrastruktury drogowej zaliczonych do zadań własnych gminy i zapisanych w zmienianym planie zostanie pomniejszony o koszty związane z wykupem terenów przeznaczonych w zmienianym planie na układ drogowy niezbędny dla prawidłowego skomunikowania nowoprojektowanej zabudowy mieszkaniowej na terenach stanowiących własność prywatną.

Załącznik Nr 4
do uchwały nr XXIX/172/09
Rady Gminy w Cewicach
z dnia 28 maja 2009 r.

UJEDNOLICONY TEKST MIEJSCOWEGO PLANU ZAGOSPODAROWANIA PRZESTRZENNEGO WSI BUKOWINA ZATWIERDZONEGO UCHWAŁĄ RADY GMINY CEWICE Nr XXXI/230/05 Z DNIA 30 LISTOPADA 2005 r.

Rozdział I Przepisy ogólne

§ 1

Stosownie do uchwały Rady Gminy Cewice nr XI/56/07 z dnia 20 lipca 2007 r. o przystąpieniu do sporządzenia zmiany w miejscowym planie zagospodarowania przestrzennego dla wsi Bukowina uchwała się zmianę miejscowego planu zagospodarowania przestrzennego miejscowości Bukowina w granicach określonych na rysunku planu którego ustalenia wyrażone są w postaci zasad i sposobów zagospodarowania terenów określonych niniejszą uchwałą oraz rysunkiem planu. Integralną część uchwały stanowią:

1. rysunek miejscowego planu zagospodarowania przestrzennego, stanowiący załącznik nr 1,
2. wyrys ze Studium uwarunkowań i kierunków zagospodarowania przestrzennego Gminy Cewice, stanowiący załącznik nr 2,
3. rozstrzygnięcie w zakresie rozpatrzenia wniesionych do planu uwag stanowiące załącznik nr 3 z uwzględnieniem rozstrzygnięć zawartych w załączniku nr 2 do uchwały zmieniającej przedmiotowy plan miejscowy,
4. rozstrzygnięcie o sposobie realizacji oraz o sposobie finansowania zapisanych w planie inwestycji z zakresu infrastruktury technicznej, należących do zadań własnych gminy, stanowiące załącznik nr 4 z uwzględnieniem rozstrzygnięć zawartych w załączniku nr 3 do uchwały zmieniającej przedmiotowy plan miejscowy.

§ 2

Rada gminy stwierdza że ustalenia planu wymienionego w § 1 są zgodne z ustaleniami Studium uwarunkowań i kierunków zagospodarowania przestrzennego gminy Cewice zgodnie z treścią załącznika nr 2.

§ 3

Rada gminy przyjmuje rozstrzygnięcia w zakresie rozpatrzenia wniesionych do planu uwag dokonane przez Wójta Gminy w ramach wykonania art. 17 pkt 12 ustawy zgodnie z treścią załącznika nr 3 z uwzględnieniem rozstrzygnięć zawartych w załączniku nr 2 do uchwały zmieniającej przedmiotowy plan miejscowy.

§ 4

Rada gminy przyjmuje rozstrzygnięcia o sposobie realizacji oraz o sposobie finansowania zapisanych w planie inwestycji z zakresu infrastruktury technicznej, należących do zadań własnych gminy, stanowiące załącznik nr 4 z uwzględnieniem rozstrzygnięć zawartych w załączniku nr 3 do uchwały zmieniającej przedmiotowy plan miejscowy.

§ 5

Granice obszaru objętego planem są zgodne z granicami określonymi w załączniku graficznym do uchwały nr XI/56/07 z dnia 20 lipca 2007 r. o przystąpieniu do sporządzenia zmiany w miejscowym planie zagospodarowania przestrzennego dla wsi Bukowina.

§ 6

1. Obowiązującymi ustaleniami planu są „USTALENIA OBOWIAZUJĄCE” określone w oznaczeniach graficznych.
2. Obszar planu dzieli się na JEDNOSTKI PLANU wydzielone liniami rozgraniczającymi tereny o różnych sposobach użytkowania i zagospodarowania zgodnie z rysunkiem planu.
3. Ilekroć w dalszych przepisach niniejszej uchwały jak i w ustaleniach rysunku planu mowa jest o:
 - 1) Planie - należy przez to rozumieć ustalenia planu o którym mowa w § 1 niniejszej uchwały.
 - 2) Planszy podstawowej - należy przez to rozumieć rysunek planu na mapie w skali 1:2000 stanowiący załącznik nr 2 do niniejszej uchwały.
 - 3) Granicach opracowania - należy przez to rozumieć granice opracowania pokazane na rysunku planu.
 - 4) Zabudowie - należy przez to rozumieć kompleks obiektów budowlanych lub obiekt budowlany, który jest trwale związany z gruntem, wydzielony z przestrzeni za pomocą przegród budowlanych oraz posiada fundamenty i dach, zgodnie z definicją pojęć w art. 3 pkt 2 ustawy z dnia 7 lipca 1994 r. Prawo budowlane, przeznaczony do realizacji funkcji przeznaczenia podstawowego lub funkcji towarzyszących.
 - 5) Przeznaczeniu podstawowym - należy przez to rozumieć takie przeznaczenie, które winno przeważać w danej jednostce planu wyznaczonej liniami rozgraniczającymi.
 - 6) Funkcji podstawowej - należy przez to rozumieć przeznaczenie podstawowe.
 - 7) Przeznaczeniu towarzyszącym – należy przez to rozumieć przeznaczenie towarzyszące przeznaczeniu podstawowemu, ustalone rysunkiem planu
 - 8) Funkcji towarzyszącej lub uzupełniającej - należy przez to rozumieć przeznaczenie towarzyszące
 - 9) Nieprzekraczalnej linii zabudowy – należy przez to rozumieć linię zabudowy wszystkich kondygnacji przebiegającą jak na rysunku planu. Obowiązek uwzględnienia linii nie dotyczy zespołów wejściowych, werand, wykuszy, balkonów, ryzalitów i innych elementów architektonicznych stanowiących o estetyce obiektu.

- 10) Jednostce planu – należy przez to rozumieć obszar wydzielony liniami rozgraniczającymi zgodnie z rysunkiem planu, któremu przyporządkowany jest symbol liczbowo – literowy do którego odnoszą się ustalenia przedmiotowego planu zawarte na rysunku planu oraz w części tekstowej.
- 11) DJP – duża jednostka przeliczeniowa inwentarza w rozumieniu rozporządzenia Rady Ministrów z dnia 9 listopada 2004 r. w sprawie określenia rodzaju przedsięwzięć mogących znacząco oddziaływać na środowisko oraz szczegółowych uwarunkowań związanych z kwalifikowaniem przedsięwzięć do sporządzania raportów o oddziaływaniu na środowisko.
- 12) Wielkotowarowa produkcja rolna – chów lub hodowla zwierząt w liczbie nie niższej niż 240 DJP.
- 13) Powierzchni biologicznie czynnej – należy przez to rozumieć powierzchnię terenu czynną biologicznie w rozumieniu § 3 pkt 22 rozporządzenia Ministra Infrastruktury z dnia 12 kwietnia 2002 r. w sprawie warunków technicznych jakim powinny odpowiadać budynki i ich usytuowanie.
- 14) Przepisach szczególnych - należy przez to rozumieć przepisy obowiązujących ustaw wraz z aktami wykonawczymi.
- 15) Usługach nieuciążliwych - należy przez to rozumieć:
 1. usługi w zakresie ogólnie przyjętego handlu detalicznego, z wyjątkiem handlu samochodami i motocyklami,
 2. usługi rzemiosła poza warsztatami obsługi samochodów, myjniami i stacjami paliw,
 3. usługi gastronomiczne,
 4. usługi łączności, informacji i pocztowe,
 5. usługi biurowe, pośrednictwa finansowego, prawne, administracyjne, z wyjątkiem usług pogrzebowych.
 6. usługi ochrony zdrowia i opieki społecznej, medyczne poza szpitalami i obiektami lecznictwa zamkniętego,
 7. usługi związane z rekreacją i wypoczynkiem, turystyką i sportem oraz usługi w zakresie obsługi ruchu turystycznego,
 8. usługi kultu religijnego, kultury i rozrywki,
 9. usługi w zakresie prania, czyszczenia, sprzątania budynków, fryzjerskie, kosmetyczne,
 10. usługi z zakresu administracji i bezpieczeństwa publicznego,
 11. usługi nauki i oświaty,oraz usługi inne, o podobnym stopniu uciążliwości, których funkcjonowanie:
 - a) nie powoduje przekroczenia żadnego z parametrów dopuszczalnego poziomu szkodliwych lub uciążliwych oddziaływań na środowisko poza zajmowanym obiektem,
 - b) nie jest źródłem uciążliwych lub szkodliwych odpadów, nie powoduje nieodwracalnych zmian w środowisku przyrodniczym w obrębie zajmowanej działki,
 - c) w żaden inny znaczący sposób nie pogarsza warunków użytkowania terenów sąsiadujących, w szczególności nie przekracza dopuszczalnego poziomu hałasu zgodnie z obowiązującymi przepisami szczegółowymi, nie powoduje wibracji o natężeniu oddziałującym szkodliwie na środowisko a zwłaszcza na zdrowie ludzi oraz otaczające obiekty budowlane, nie powoduje powstawania promieniowania niejonizującego, stwarzającego zagrożenie zdrowia i życia ludzi, uszkodzenie albo zniszczenie środowiska, nie powoduje emisji substancji zanieczyszczających powietrze atmosferyczne lub emisji nieprzyjemnych zapachów w ilościach ponadnormatywnych.
- 16) Obszarach przekształceń - należy przez to rozumieć: Obszary istniejącej skoncentrowanej zabudowy zagrodowej wzdłuż pasów drogowych na których planowane jest zagospodarowanie w zależności od nowopowstających potrzeb i możliwości inwestycyjnych. W obszarach przekształceń zakłada się dominujący udział funkcji zabudowy zagrodowej z dopuszczeniem wprowadzenia innych funkcji które przyczynią się do rozwoju i urbanizacji wsi. W szczególności
 - a) funkcja mieszkaniowa jednorodzinna, mieszkalno-usługowa,
 - b) usługi drobnego handlu, gastronomii, rzemiosła;
 - c) usługi turystyki,
 - d) usługi kultury i oświaty, służby zdrowia,
 - e) usługi w zakresie administracji, łączności,
 - f) nieuciążliwa drobna wytwórczość oraz inne usługi nieuciążliwe.Ustala się zakaz lokalizowania w terenach przekształceń funkcji uciążliwych, takich jak:
 - a) przemysł, składowanie i magazynowanie o charakterze wielkotowarowym,
 - b) funkcji rolniczych o charakterze wielkotowarowym w zakresie hodowli i upraw jak i produkcji
 - c) funkcji technicznych związanych z infrastrukturą techniczną o charakterze ponad lokalnym.

Rozdział II Przedmiot ustaleń

§ 7

1. Przedmiotem ustaleń planu jest dokonanie ustaleń określonych w art. 15 ustawy, w szczególności:
 - 1) ustalenie przeznaczenia podstawowego i towarzyszącego dla terenów objętych opracowaniem,
 - 2) określenie zasad ochrony i kształtowania ładu przestrzennego,
 - 3) określenie przebiegu linii rozgraniczających tereny o różnym sposobie użytkowania lub różnych zasadach zagospodarowania,
 - 4) ustalenie zasad i warunków scalania i podziału nieruchomości,
 - 5) ustalenie zasad obsługi w zakresie infrastruktury technicznej,
 - 6) określenie lokalnych warunków i zasad kształtowania zabudowy oraz urzędzenia terenu, w tym również linii zabudowy,
 - 7) określenie warunków zagospodarowania terenów.

Rozdział III Przeznaczenie terenów objętych granicami planu

§ 8

1. Zachowuje się użytkowanie rolne gruntów na terenach oznaczonych symbolem R.
2. Przeznacza się tereny objęte planem, z wyjątkiem adaptowanych terenów rolnych, na funkcje określone przedmiotowym planem.
3. Zmienia się dotychczasowy sposób użytkowania, z użytkowania rolnego na nierolniczy, stosownie do uzyskanych zgód Ministra Rolnictwa i Gospodarki Żyw-

nościowej i Wojewody Pomorskiego na przeznaczenie terenów w obrębie opracowania na cele nierolnicze i nieleśne.

- Zgoda Ministra Rolnictwa i Rozwoju Wsi nr: GZ.tr.057/602-153/05 z dnia 21 czerwca 2005 r. na przeznaczenie na cele nierolnicze 14,28ha gruntów rolnych klasy III położonych na terenie wsi Bukowina gm. Cewice, przewidzianych pod budownictwo mieszkaniowe, usługi, przemysł, zieleń urządzona i komunikację.
 - Zgoda nr SR/R-Z/HW/7711-1/1/05 na przeznaczenie na cele nierolnicze powierzchni 27,14ha użytków rolnych klasy IV wytworzonych z gleb pochodzenia; w tym RIVa-10,88ha; RIVb-12,98 i Ł,PsIV-3,28ha położonych w obrębie Bukowina gmina Cewice, powiat Lębork wnioskowanych na cele mieszkaniowe, usługowe, przemysłowe i tereny komunikacyjne.
4. Ustala się przeznaczenie terenów, w granicach wydzielonych liniami rozgraniczającymi, oznaczonych na rysunku planu:
- 1) Symbolem E– teren urządzeń elektroenergetycznych (rozdzielnia elektroenergetyczna);
 - 2) Symbolem CPJ– pas ciągu pieszo-rowerowego;
 - 3) Symbolem KD – teren komunikacji lokalnej – pas drogi dojazdowej;
 - 4) Symbolem KDL – teren komunikacji lokalnej – pas drogi lokalnej;
 - 5) Symbolem KDZ – teren komunikacji ponadlokalnej – pas drogi zbiorczej;
 - 6) Symbolem KDG – teren komunikacji ponadlokalnej – pas drogi głównej (wojewódzkiej DW 214);
 - 7) Symbolem MN – tereny funkcji mieszkalnej jedno rodzinnej;
 - 8) Symbolem ML – teren zabudowy letniskowej;
 - 9) Symbolem MN/U – teren zabudowy mieszkalno-usługowej;
 - 10) Symbolem K – tereny urządzeń tłocznej kanalizacji sanitarnej;
 - 11) Symbolem KS – tereny funkcji obsługi komunikacji;
 - 12) Symbolem P– tereny przemysłowe;
 - 13) Symbolem R – tereny rolne;
 - 14) Symbolem RP – tereny produkcji rolnej roślinnej i zwierzęcej;
 - 15) Symbolem RM/U – tereny przekształceń;
 - 16) Symbolem U – tereny funkcji usługowych;
 - 17) Symbolem UO – tereny usług oświaty;
 - 18) Symbolem UP – tereny usług publicznych;
 - 19) Symbolem UR – tereny kultu religijnego;
 - 20) Symbolem UT – tereny rekreacyjno - wypoczynkowe;
 - 21) Symbolem W – teren infrastruktury technicznej;
 - 22) Symbolem WS – tereny wód powierzchniowych;
 - 23) Symbolem ZL – tereny leśne;
 - 24) Symbolem ZP – teren zieleni parkowej;
 - 25) Symbolem ZCE – tereny nieczynnego cementarza;
 - 26) Symbolem ZI – tereny zieleni izolacyjnej;
 - 27) Symbolem IS – tereny funkcji specjalnej
5. W ramach zagospodarowania w/w wymienionych terenów dopuszcza się ponadto lokalizację:
- 1) obiektów i urządzeń towarzyszących funkcji przeznaczenia podstawowego
 - 2) wyodrębnionych terenów zieleni urządzonej w pasach drogowych.
 - 3) urządzeń infrastruktury technicznej niezbędnych do prawidłowego funkcjonowania obiektów przeznaczenia podstawowego.

Rozdział IV

Obowiązujące zasady ochrony i kształtowania ładu przestrzennego

§ 9

1. Elementami kształtującymi ład przestrzenny na obszarze objętym przedmiotowym planem są:
 - 1) linie rozgraniczające tereny o różnym sposobie użytkowania lub różnych zasadach zagospodarowania;
 - 2) nieprzekraczalne linie zabudowy;
 - 3) ustalenia w zakresie struktury funkcjonalno-przestrzennej obszaru planu zawarte na rysunku planu;
 - 4) ustalenia w zakresie zasad kształtowania jednostek planu zawarte w ustaleniach szczegółowych (kartach terenów), w szczególności:
 - a) ustalenia w zakresie parametrów i wskaźników urbanistycznych zabudowy i zagospodarowania terenów;
 - b) ustalenia w zakresie ochrony elementów środowiska przyrodniczego oraz zasad kształtowania terenów zieleni.

Rozdział V

Obowiązujące zasady ochrony dziedzictwa kulturowego i zabytków oraz dóbr kultury współczesnej

§ 10

1. Wyznacza się, zgodnie z rysunkiem planu, strefę bezwzględnej ochrony archeologicznej.
2. Dla wyznaczonej strefy bezwzględnej ochrony archeologicznej stanowisk archeologicznych ustala się bezwzględny zakaz zabudowy.
3. Wyznacza się, zgodnie z rysunkiem planu, strefę względnej ochrony archeologicznej.
4. Dla wyznaczonej strefy względnej ochrony archeologicznej stanowisk archeologicznych ustala się obowiązek przeprowadzenia archeologicznych badań ratowniczych wyprzedzających inwestycyjne prace ziemne w granicach lokalizacji obiektów budowlanych, w zakresie określonym decyzją Wojewódzkiego Konserwatora Zabytków
5. Wyznacza się, zgodnie z rysunkiem planu, strefę obserwacji archeologicznej.
6. Dla wyznaczonej strefy obserwacji archeologicznej ustala się obowiązek przeprowadzenia archeologicznych badań interwencyjnych prowadzonych w trakcie nowych procesów inwestycyjnych w granicach lokalizacji obiektów budowlanych, w zakresie określonym decyzją Wojewódzkiego Konserwatora Zabytków.
7. Ustala się konieczność uzyskania szczegółowych wytycznych konserwatorskich dla każdego zamiaru inwestycyjnego dotyczącego obiektu zarejestrowanego w rejestrze zabytków Wojewódzkiego Konserwatora Zabytków (według oznaczeń na rysunku planu).

Rozdział VI

Obowiązujące zasady ochrony środowiska, przyrody i krajobrazu kulturowego

§ 11

1. Bezwzględnie zachować warunki zagospodarowania terenów znajdujących się w granicach Obszaru Chronionego Krajobrazu „Fragment Pradoliny Łeby i wzgórza morenowe na południe od Lęborka” określone rozporządzeniem nr 10/98 Wojewody Słupskiego z dnia 19.08.1998 oraz uchwałą nr X/42/81 WRN w Słupsku z dnia 8 grudnia 1981.

2. Zakazuje się lokalizowania na obszarze planu wszelkich funkcji związanych z użytkowaniem obiektów bądź działalnością usługową mogących naruszyć istniejące przepisy w zakresie ochrony środowiska. Ewentualna uciążliwość prowadzonej działalności winna zamykać się w granicach działek do których inwestor posiada prawny tytuł własności.
 3. W trakcie realizacji planowanego zainwestowania należy zabezpieczyć przed zniszczeniem występujące w granicach terenu elementy przyrody ożywionej i nieożywionej objęte ochroną gatunkową lub inne cenne z punktu widzenia ochrony elementy przyrodnicze, w tym wartościowy drzewostan i inne cenne zbiorowiska roślinne.
 4. Dla terenów funkcji obsługi komunikacji samochodowej obowiązuje zastosowanie rozwiązań technologicznych i technicznych eliminujących możliwość awarii i skażenia środowiska naturalnego.
 5. Ustala się obowiązek bezwzględnego odprowadzenia ścieków socjalno – bytowych do systemu komunalnej sieci kanalizacji sanitarnej po jej zrealizowaniu.
 6. Ustala się, że ustalone przedmiotowym planem funkcje i sposób ich realizacji w jednostce planu nie spowoduje:
 - 1) przekroczenia dopuszczalnego poziomu hałasu;
 - 2) emisji substancji zanieczyszczających powietrze atmosferyczne w ilościach ponadnormatywnych,
 - 3) wystąpienia wibracji o natężeniu oddziałującym szkodliwie na środowisko a zwłaszcza na zdrowie ludzi oraz otaczające obiekty budowlane,
 - 4) wystąpienia promieniowania niejonizującego, stwarzającego zagrożenie zdrowia i życia ludzi, bądź uszkodzenia albo zniszczenia środowiska,
 - 5) zrzutu ścieków które mogły by zakłócić istniejącą równowagę systemu ekologicznego najbliższego otoczenia oraz wywołać pogorszenie jakości środowiska przyrodniczego.
 7. Maksymalny wskaźnik procentowy powierzchni zabudowanej do powierzchni działek oraz powierzchni biologicznie czynnej zgodnie z ustaleniami szczegółowymi dla poszczególnych jednostek planu.
5. Dozwala się na dokonywanie wtórnych podziałów geodezyjnych w celu wydzielenia samodzielnych działek budowlanych wg zasad określonych ustaleniami szczegółowymi dla terenów.
 6. Szczegółowe zasady w zakresie zasad podziałów geodezyjnych i parametrów działek określa się w ustaleniach szczegółowych dla jednostek.
 7. Ustala się 30% stawkę procentową służącą do naliczenia jednorazowej opłaty w stosunku do wzrostu wartości terenu w momencie obrotu nieruchomością zgodnie z art. 36 ust. 4 ustawy.

Rozdział VIII **Obowiązujące zasady modernizacji, rozbudowy i budowy systemów komunikacji i infrastruktury technicznej**

§ 13

Rozdział VII **Ustalenia dotyczące zasad i warunków scalania i podziału nieruchomości oraz renty planistycznej**

§ 12

1. W obszarze opracowania nie ustala się obowiązku wykonania procedury scalania i wtórnego podziału
 2. Przebieg linii rozgraniczających tereny o różnym sposobie użytkowania może być zmieniony w celu dostosowania go do aktualnego stanu własności lub użytkowania pod warunkiem, że odległość linii nowoprowadzonej od ustalonej na rysunku planu nie przekroczy 5m oraz, że powierzchnia żadnego z obszarów z podstawowym przeznaczeniem nie będzie pomniejszona o więcej niż 20% powierzchni ustalonej na rysunku planu.
 3. Dozwala się wydzielenie nowych działek z terenu przeznaczenia podstawowego związane ze zmianą własności zabudowy bądź terenu. Na nowowydzielonych działkach bilansować przestrzeń niezbędną dla prawidłowego funkcjonowania zabudowy biorąc pod uwagę niezbędne funkcje towarzyszące (między innymi miejsce gromadzenia odpadów stałych oraz dojazd kołowy wraz z niezbędną ilością miejsc parkingowych).
 4. Ustala się zakaz komunikowania terenów powstałych w wyniku dopuszczonych wtórnych podziałów geodezyjnych bezpośrednio przyległych do pasa drogowego drogi wojewódzkiej, z jej pasa drogowego.
1. Ustalenia w zakresie komunikacji.
 - 1) powiązanie komunikacyjne obszaru planu z układem zewnętrznym i układem śródmiejskim w oparciu o istniejącą drogę wojewódzką DW 214.
 - 2) obsługa komunikacyjna terenów objętych planem z projektowanych i adaptowanych dróg powiatowych i ulic zbiorczych oraz projektowanym układem wewnętrznych dróg lokalnych i dojazdowych,
 - 3) wskaźniki w zakresie komunikacji i zasad organizacji miejsc parkingowych zgodnie z ustaleniami szczegółowymi dla terenów.
 2. Ustalenia w zakresie zaopatrzenia w wodę:
 - 1) Zaopatrzenie w wodę należy zrealizować z istniejącej gminnej sieci wodociągowej na warunkach określonych przez zarządzającego siecią.
 - 2) Dla obsługi planowanej rozbudowy przewiduje się wykonać sieć wodociągową przebiegającą w nowoprotkowanych pasach ulic lokalnych. Projektowane obiekty podłączyć bezpośrednio do projektowanej sieci wodociągowej.
 3. Ustalenia w zakresie odprowadzenia ścieków i wód opadowych.
 - 1) Ustala się sukcesywne wyposażenie miejscowości w system kanalizacji sanitarnej grawitacyjno-tłocznej.
 - 2) Do wybudowanego systemu sanitarnej kanalizacji grawitacyjno-tłocznej wprowadzić ścieki sanitarne z miejscowości Bukowina – Letnisko.
 - 3) Zebrane ścieki sanitarne z terenu wsi przetłoczyć do miejscowości Łebunia i dalej do oczyszczalni ścieków w Łeborku zgodnie z ustaleniami miejscowego planu zagospodarowania przestrzennego dla trasy kanalizacji sanitarnej w gminie Cewice.
 - 4) Orientacyjny przebieg kolektorów tłocznych kanalizacji sanitarnej pokazano na planie. Szczegółowy przebieg zostanie ustalony na etapie projektu budowlanego przedmiotowego zadania inwestycyjnego.
 - 5) Do czasu realizacji komunalnej sieci kanalizacji sanitarnej dozwala się na stosowanie lokalnych odbiorników ścieków (indywidualnych zbiorników bezodpływowych). Ustala się bezwzględny obowiązek odprowadzenia ścieków sanitarnych do ww systemowej sieci kanalizacji sanitarnej po jej wybudowaniu.
 - 6) Odprowadzenie wód opadowych w obrębie granic własnych działek. Ustala się zakaz odprowadzania wód opadowych do sieci kanalizacji sanitarnej

- 7) W granicach terenów funkcji specjalnej (IS) oraz funkcji związanych z obsługą ruchu samochodowego (KS) a także na terenach funkcji przemysłowych (P) obowiązuje zakaz powierzchniowego odprowadzenia wód opadowych z dróg, parkingów i placów w sposób niezorganizowany.
 4. Ustalenia w zakresie melioracji:
 - 1) Zabudowanie obszaru zmeliorowanego w wyniku którego zlikwidowane zostaną istniejące urządzenia meliorujące wymaga wykonania urządzeń melioracyjnych zapobiegających powstaniu szkód na terenach przyległych.
 5. Ustalenia w zakresie zaopatrzenia ciepło:
 - 1) stosować rozwiązania indywidualne w oparciu o ekologiczne niskoemisyjne czynniki grzejne np. olej opałowy, gaz, energia elektryczna, biopaliwa, pompy ciepłe. Zakaz stosowania paliw stałych, których spalanie skutkuje ponadnormatywnym zanieczyszczeniem powietrza;
 - 2) dozwala się stosowanie centralnych systemów grzewczych opartych o produkcję ciepła przez jednostki wyspecjalizowane.
 6. Ustalenia w zakresie zaopatrzenie w energię elektryczną:
 - 1) adaptuje się w miarę potrzeb istniejące, napowietrzne linie średniego napięcia,
 - 2) przewiduje się docelową likwidację stacji transformatorowej 15/0,4 kV T-663 na obszarze 9.MN (posadowionej na gruntach prywatnych) i jej przeniesienie do kontenerowej stacji małogabarytowej na teren 2.E. Istniejące obciążenie przejmie stacja projektowana,
 - 3) dla potrzeb nowej zabudowy przewiduje się rozbudowę stacji T-744 na wydzielonej działce 3.E oraz przeniesienie i rozbudowę stacji T-978 znajdującej się na terenie oznaczonym 1.P na wydzielony teren oznaczony 4.E. W miejsce stacji istniejących proponuje się postawić stacje transformatorowe 15/0,4 kV małogabarytowe,
 - 4) dla zasilenia odbiorców działek 15.MN, 16MN, 17MN, 18.MN przewiduje się budowę na wydzielonym terenie 1.E stacji transformatorowej małogabarytowej,
 - 5) warunkiem lokalizacji stacji transformatorowych 15/0,4 kV na terenach objętych planem jest wykup gruntów na ten cel,
 - 6) dostawa mocy i energii elektrycznej odbywać się będzie za pomocą kablowych linii elektroenergetycznych NN, przewidzianych do wykonania na podstawie warunków technicznych i umów o przyłączenie zawartych z inwestorami przez Zakład Energetyczny,
 - 7) na terenie objętym planem przewiduje się oświetlenie zewnętrzne. Projekt oświetlenia zewnętrznego wykonany będzie na podstawie warunków technicznych i umów o przyłączenie zawartych z inwestorami przez Zakład Energetyczny,
 - 8) sieć i obiekty infrastruktury elektroenergetyki średniego i niskiego napięcia rozbudowywać sukcesywnie, przy uwzględnieniu kolejności zabudowy terenu objętego planem,
 - 9) kioski wolnostojących stacji transformatorowo - rozdzielczych 15/0,4 kV powinny charakteryzować się zminimalizowanymi gabarytami i wystrojem architektonicznym harmonizującym z otaczającą zabudową.
 7. Ustalenia w zakresie gospodarki odpadami:
 - 1) wprowadza się bezwzględny obowiązek selektywnego postępowania z odpadami komunalnymi. Ustala się gromadzenie i selektywną zbiórkę odpadów stałych, ich wywóz przez specjalistyczne służby na składowisko odpadów.
 - 2) na obszarze planu zakazuje się wykorzystywania i unieszkodliwiania odpadów technologicznych. Wykluczone jest składowanie odpadów celem ich unieszkodliwiania. Dopuszcza się gromadzenie w/w odpadów w pojemnikach służących do czasowego gromadzenia z uwzględnieniem możliwości ich segregacji i późniejszy ich wywóz w celu utylizacji przez specjalistyczne jednostki;
 - 3) ustala się zakaz wytwarzania odpadów niebezpiecznych w terenie objętym opracowaniem.
- Rozdział IX**
Sposoby i terminy tymczasowego zagospodarowania, urządzania i użytkowania terenów
§ 14
1. Dopuszcza się dotychczasowy sposób użytkowania terenu do czasu realizacji ustaleń planu.
 2. Zakazuje się tymczasowego użytkowania, zagospodarowania i urządzania terenu w sposób niezgodny z ustalonym w przedmiotowym planie.
- Rozdział X**
Ustalenia szczegółowe (karty jednostek) dla terenów wydzielonych liniami rozgraniczającymi różne sposoby użytkowania

JEDNOSTKA PLANU	1.CPJ, 2.CPJ, 3.CPJ
FUNKCJA PRZEZNACZENIA PODSTAWOWEGO JEDNOSTKI PLANU	ADAPTOWANY CIĄG PIESZO-JEZDNY
1. USTALENIA W ZAKRESIE LOKALIZACJI	
Adaptować lokalizację – wyznaczyć w dostosowaniu do istniejącego przebiegu zwyczajowego zgodnie z rysunkiem planu. Powiązać funkcjonalnie z obszarem 1.UT, 3.KDZ, 25.KD.	
2. MINIMALNA SZEROKOŚĆ W LINIACH ROZGRANICZAJĄCYCH	
Szerokość pasa minimum 12,0m. Ciąg jednopasmowy, bez rozdzięcia pasa komunikacji pieszo-rowerowej. Adaptuje się istniejący przebieg zgodnie z rysunkiem planu.	
3. PARKINGI	
Dozwala się na lokalizację miejsc parkowania związanych bezpośrednio z pasem drogowym. Miejsca grupować po 3 i rozdzielać zielenią urządzoną.	
4. WSKAZANIA DLA ORGANIZACJI RUCHU	
Zakaz wjazdu dla pojazdów o masie powyżej 2 ton (oznakować). Pierwszeństwo ruchu pieszego (oznakować).	
5. INNE ZAPISY	
Dopuszczalne elementy zagospodarowania pasa drogowego: <ul style="list-style-type: none"> • zieleń ozdobna i elementy małej architektury. • pojedyncze wolnostojące parterowe obiekty kubaturowe nie związane trwale z podłożem takie jak kioski, budki telefoniczne, wiaty, deszczochrony itp. Istniejące ciągi zmodernizować zgodnie z wymaganiami norm i obowiązujących przepisów techniczno-budowlanych. Nawierzchnie utwardzać elementami drobnowymiarowymi umożliwiającymi infiltrację wód opadowych do gruntu.	

JEDNOSTKA PLANU	1.E, 2E, 3.E, 4.E
FUNKCJA PRZEZNACZENIA PODSTAWOWEGO JEDNOSTKI PLANU	TEREN INFRASTRUKTURY TECHNICZNEJ (ROZDZIELNIA ELEKTROENERGETYCZNA)
1. USTALENIA W ZAKRESIE LOKALIZACJI	
Wydzielić geodezyjnie zgodnie z rysunkiem planu.	
2. USTALENIA DLA ZABUDOWY	
Dozwala się na zabudowę w ścisłej granicy działki. Forma architektoniczna obiektu w dostosowaniu do sąsiadującej zabudowy.	
3. OBSZARY ZAGROŻEŃ	
Strefa potencjalnego hałasu, promieniowania niejonizującego oraz wibracji o natężeniu oddziałującym szkodliwie na środowisko, a zwłaszcza na zdrowie ludzi oraz otaczające obiekty budowlane.	
4. WARUNKI WYNIKAJĄCE Z OCHRONY ŚRODOWISKA	
Potencjalne uciążliwości eksploatacji ograniczyć do obszaru działki poprzez zastosowanie technologii pochłaniających lub tłumiących hałas lub wibracje o natężeniu ponadnormatywnym oraz zieleni tłumiącej hałas	
5. INNE ZAPISY	
Teren wolny od zabudowy i urządzeń technicznych zagospodarować zielenią urządzoną. Dojazd kołowy do stacji z otaczających dróg dojazdowych i lokalnych..	

JEDNOSTKA PLANU	1.K, 2.K
FUNKCJA PRZEZNACZENIA PODSTAWOWEGO JEDNOSTKI PLANU	TEREN INFRASTRUKTURY TECHNICZNEJ (PRZEPOMPOWNIA ŚCIEKÓW)
1. USTALENIA W ZAKRESIE LOKALIZACJI	
Wydzielić geodezyjnie zgodnie z rysunkiem planu.	
2. OBSZARY ZAGROŻEŃ	

Strefa potencjalnego hałasu, szkodliwych emisji, zanieczyszczeń powietrza, gleby i wód oraz wibracji o natężeniu oddziałującym szkodliwie na środowisko, a zwłaszcza na zdrowie ludzi oraz otaczające obiekty budowlane.
3. WARUNKI WYNIKAJĄCE Z OCHRONY ŚRODOWISKA
Potencjalne uciążliwości eksploatacji ograniczyć do obszaru działki poprzez zastosowanie technologii pochłaniających lub tłumiących hałas, wibracje oraz emisje o natężeniu ponadnormatywnym, niwelujących zagrożenia dla gleby i wód . W zagospodarowaniu terenu stosować rozwiązania techniczne, przewidziane odpowiednimi przepisami techniczno-budowlanymi, zapobiegające ponadnormatywnemu skażeniu gleby i wód podziemnych oraz ponadnormatywnym emisjom zapachowym i zanieczyszczeniom powietrza.
4. INNE ZAPISY
Teren wolny od zabudowy i urządzeń technicznych zagospodarować zielenią izolacyjną. Dojazd kołowy do stacji z otaczających dróg dojazdowych i lokalnych..

JEDNOSTKA PLANU	7.KD, 8.KD, 9.KD, 10.KD, 24.KD,
FUNKCJA PRZEZNACZENIA PODSTAWOWEGO JEDNOSTKI PLANU	NOWOPROJEKTOWANA DROGA DOJAZDOWA
1. MINIMALNA SZEROKOŚĆ W LINIACH ROZGRANICZAJĄCYCH	
32.KD, 37.KD, 38.KD – minimum 10,0m. 7.KD, 8.KD, 9.KD, 10.KD, 24.KD – minimum 12,0 m. Wytyczyć geodezyjnie zgodnie z rysunkiem planu.	
2. PARKINGI	
32.KD, 37.KD, 38.KD – parkowanie wyłącznie na terenach posesji przyległych. 7.KD, 8.KD, 9.KD, 10.KD, 24.KD - dozwala się na lokalizację miejsc postojowych parkowania wzdłużnego bezpośrednio związanych z pasem drogowym. Parkingi grupować po 3 i rozdzielać zielenią urządzoną.	
3. WSKAZANIA DLA ORGANIZACJI RUCHU	
Spowolnić ruch kołowy (ograniczenie prędkości oznakowaniem). 7.KD – ulica zakończona placem manewrowym.	
4. INNE ZAPISY	
Dopuszczalne elementy zagospodarowania pasa drogowego: <ul style="list-style-type: none"> • zieleń ozdobna i elementy małej architektury. • Pojedyncze wolnostojące parterowe obiekty kubaturowe nie związane trwale z podłożem takie jak kioski, budki telefoniczne, itp. • ścieżki rowerowe. Oznakować jako strefę zamieszkania.	

JEDNOSTKA PLANU	2.KD, 11.KD, 12.KD
FUNKCJA PRZEZNACZENIA PODSTAWOWEGO JEDNOSTKI PLANU	NOWOPROJEKTOWANA DROGA DOJAZDOWA (DOJAZD W FORMIE SIĘGACZA)
1. MINIMALNA SZEROKOŚĆ W LINIACH ROZGRANICZAJĄCYCH	
Szerokość pasa drogowego – minimum 10,0m, 11.KD, 12.KD, 38.KD, 40.KD – ulice zakończyć placem manewrowym. Wytyczyć geodezyjnie zgodnie z rysunkiem planu.	
2. PARKINGI	
Parkowanie wyłącznie na terenach posesji przyległych.	
3. WSKAZANIA DLA ORGANIZACJI RUCHU	
Spowolnić ruch kołowy (ograniczenie prędkości oznakowaniem).	
4. INNE ZAPISY	
Dopuszczalne elementy zagospodarowania pasa drogowego - zieleń ozdobna i elementy małej architektury. Oznakować jako strefę zamieszkania.	

JEDNOSTKA PLANU	3.KD, 4.KD, 5.KD, 6.KD,
FUNKCJA PRZEZNACZENIA PODSTAWOWEGO JEDNOSTKI PLANU	ADAPTOWANA DROGA DOJAZDOWA
1. MINIMALNA SZEROKOŚĆ W LINIACH ROZGRANICZAJĄCYCH	
3.KD, 4.KD – zmienna, minimum 10,0m	

5.KD, 6.KD – zmienna, minimum 12,0 m Wyznaczyć (skorygować) zgodnie z rysunkiem planu.
2. PARKINGI
3.KD, 4.KD - parkowanie wyłącznie na terenach posesji przyległych. 5.KD, 6.KD – dozwala się na lokalizację miejsc postojowych parkowania wzdłużnego bezpośrednio związanych z pasem drogowym. Parkingi grupować po 3 i rozdzielać zielenią urządzoną.
3. WSKAZANIA DLA ORGANIZACJI RUCHU
Spowolnić ruch kołowy (ograniczenie prędkości oznakowaniem).
4. INNE ZAPISY
Istniejące drogi zmodernizować zgodnie z wymaganiami norm i obowiązujących przepisów techniczno-budowlanych. Dopuszczalne elementy zagospodarowania pasa drogowego: <ul style="list-style-type: none"> • zieleń ozdobna i elementy małej architektury. • ścieżki rowerowe.

JEDNOSTKA PLANU	13.KD, 14.KD, 17.KD, 18.KD, 25.KD, 26.KD, 27.KD, 28.KD, 29.KD, 31.KD
FUNKCJA PRZEZNACZENIA PODSTAWOWEGO JEDNOSTKI PLANU	ADAPTOWANA DROGA DOJAZDOWA
1. MINIMALNA SZEROKOŚĆ W LINIACH ROZGRANICZAJĄCYCH	
13.KD, 14.KD, 17.KD, 18.KD, 26.KD, 27.KD, 28.KD, 31.KD – minimum 10,0m. 25.KD – minimum 12,0 m 29.KD – szerokość pasa zmienna, adaptować przebieg zwyczajowy zgodnie z rysunkiem planu. Wyznaczyć (skorygować) zgodnie z rysunkiem planu.	
2. PARKINGI	
Parkowanie wyłącznie na terenach przyległych posesji. 25.KD - dozwala się na lokalizację miejsc postojowych parkowania wzdłużnego bezpośrednio związanych z pasem drogowym. Parkingi grupować po 3 i rozdzielać zielenią urządzoną.	
3. WSKAZANIA DLA ORGANIZACJI RUCHU	
Spowolnić ruch kołowy (ograniczenie prędkości oznakowaniem).	
4. INNE ZAPISY	
Dopuszczalne elementy zagospodarowania pasa drogowego: <ul style="list-style-type: none"> • zieleń ozdobna i elementy małej architektury. • Pojedyncze wolnostojące parterowe obiekty kubaturowe nie związane trwale z podłożem takie jak kioski, budki telefoniczne, itp. • ścieżki rowerowe. Istniejące drogi zmodernizować zgodnie z wymaganiami norm i obowiązujących przepisów techniczno-budowlanych. Oznakować jako strefę zamieszkania.	

JEDNOSTKA PLANU	1.KDL, 2.KDL, 3.KDL, 4.KDL, 5.KDL, 6.KDL, 7.KDL
FUNKCJA PRZEZNACZENIA PODSTAWOWEGO JEDNOSTKI PLANU	ADAPTOWANA DROGA LOKALNA
1. MINIMALNA SZEROKOŚĆ W LINIACH ROZGRANICZAJĄCYCH	
Szerokość pasa drogowego – 12,0 m. Wyznaczyć (skorygować) zgodnie z rysunkiem planu.	
2. PARKINGI	
Dozwala się na lokalizację miejsc postojowych parkowania wzdłużnego bezpośrednio związanych z pasem drogowym. Miejsca postojowe grupować po 3 i rozdzielać zielenią urządzoną.	
3. WSKAZANIA DLA ORGANIZACJI RUCHU	
Spowolnić ruch kołowy (ograniczenie prędkości oznakowaniem).	
4. INNE ZAPISY	
Dopuszczalne elementy zagospodarowania pasa drogowego: <ul style="list-style-type: none"> • zieleń ozdobna i elementy małej architektury. • pojedyncze wolnostojące parterowe obiekty kubaturowe nie związane trwale z podłożem takie jak kioski, budki telefoniczne, itp. • ścieżki rowerowe. Istniejące drogi zmodernizować zgodnie z wymaganiami norm i obowiązujących przepisów techniczno-budowlanych. Oznakować jako strefę zamieszkania.	

JEDNOSTKA PLANU	1.KDG1/2
FUNKCJA PRZEZNACZENIA PODSTAWOWEGO JEDNOSTKI PLANU	ADAPTOWANA DROGA WOJEWÓDZKA (DW 214)
1. MINIMALNA SZEROKOŚĆ W LINIACH ROZGRANICZAJĄCYCH	
Szerokość pasa drogowego zmienna, od około 27,0 m do około 30,0m zgodnie z granicami aktualnej własności.	
2. PARKINGI	
Zakaz parkowania. Parkowanie w granicach posesji i pasów drogowych dróg przyległych	
3. WSKAZANIA DLA ORGANIZACJI RUCHU	
Na terenie zabudowy spowolnić ruch kołowy. Połączenie z drogami zbiorczymi 1.KDZ i 2.KDZ rozwiązać na etapie projektu budowlanego.	
4. INNE ZAPISY	
Dopuszczalne elementy zagospodarowania pasa drogowego: <ul style="list-style-type: none"> • zieleń ozdobna i elementy małej architektury, elementy reklamowe. • pojedyncze wolnostojące parterowe obiekty kubaturowe nie związane trwale z podłożem takie jak kioski, budki telefoniczne, itp. Istniejącą drogę zmodernizować zgodnie z wymaganiami norm i obowiązujących przepisów techniczno-budowlanych, w miarę możliwości technicznych zachowując wartościowy drzewostan.	

JEDNOSTKA PLANU	1.KDZ1/2, 2.KDZ1/2, 3.KDZ1/2
FUNKCJA PRZEZNACZENIA PODSTAWOWEGO JEDNOSTKI PLANU	ADAPTOWANA DROGA GMINNA . (DROGA ZBIORCZA)
1. MINIMALNA SZEROKOŚĆ W LINIACH ROZGRANICZAJĄCYCH	
1.KDZ - szerokość pasa drogowego: 18,0m. 2. KDZ, 3. KDZ - szerokość pasa drogowego zmienna, do 20,0 m. Wyznaczyć (skorygować) zgodnie z rysunkiem planu.	
2. PARKINGI	
Na terenie zabudowy dozwala się na lokalizacje miejsc postojowych parkowania wzdłużnego bezpośrednio związanych z pasem drogowym. Miejsca postojowe grupować po 3 i rozdzielać zielenią urządzoną	
3. WSKAZANIA DLA ORGANIZACJI RUCHU	
Na terenie zabudowy spowolnić ruch kołowy (ograniczenie prędkości oznakowaniem).	
4. INNE ZAPISY	
Dopuszczalne elementy zagospodarowania pasa drogowego: <ul style="list-style-type: none"> • zieleń ozdobna i elementy małej architektury. • pojedyncze wolnostojące parterowe obiekty kubaturowe nie związane trwale z podłożem takie jak kioski, budki telefoniczne, itp. • ścieżki rowerowe. Istniejącą drogę zmodernizować zgodnie z wymaganiami norm i obowiązujących przepisów techniczno-budowlanych.	

JEDNOSTKA PLANU	4.KDZ1/2
FUNKCJA PRZEZNACZENIA PODSTAWOWEGO JEDNOSTKI PLANU	NOWOPROJEKTOWANA DROGA ZBIORCZA
1. MINIMALNA SZEROKOŚĆ W LINIACH ROZGRANICZAJĄCYCH	
4.KDZ - szerokość pasa drogowego: 15,0m. Wyznaczyć zgodnie z rysunkiem planu.	
2. PARKINGI	
Parkowanie wyłącznie na terenach przyległych posesji	
3. WSKAZANIA DLA ORGANIZACJI RUCHU	
W terenie zabudowy spowolnić ruch kołowy (ograniczenie prędkości oznakowaniem).	
4. INNE ZAPISY	
Dopuszczalne elementy zagospodarowania pasa drogowego: <ul style="list-style-type: none"> • zieleń ozdobna i elementy małej architektury. • pojedyncze wolnostojące parterowe obiekty kubaturowe nie związane trwale z podłożem takie jak kioski, budki telefoniczne, itp. • ścieżki rowerowe. 	

JEDNOSTKA PLANU	1.KS
FUNKCJA PRZEZNACZENIA PODSTAWOWEGO JEDNOSTKI PLANU	USŁUGI W ZAKRESIE OBSŁUGI KOMUNIKACJI
FUNKCJE TOWARZYSZĄCE W JEDNOSTCE PLANU	Wszystkie funkcje uzupełniające dla funkcji przeznaczenia podstawowego. Parkingi. Usługi w zakresie drobnego handlu i małej gastronomii.
1. ZASADY ZAGOSPODAROWANIA TERENÓW FUNKCJI PRZEZNACZENIA PODSTAWOWEGO	
Powierzchnia zabudowy.	Zabudowę funkcji podstawowej kształtować powierzchniowo w sposób o umożliwiający lokalizację na działce zabudowy oraz urządzeń niezbędnych dla prawidłowego realizowania funkcji przeznaczenia podstawowego.
Wtórny podział nieruchomości	Dozwala się na dokonywanie wtórnych podziałów geodezyjnych w celu wydzielenia samodzielnych działek budowlanych. Dozwala się dokonywanie podziałów służących korektom w zakresie własności, porządkującym istniejący podział, w dostosowaniu do ustaleń rysunku planu oraz treści Rozdziału VII <i>Ustalenia dotyczące zasad i warunków scalania i podziału nieruchomości oraz renty planistycznej.</i>
2. WARUNKI, ZASADY I STANDARDY KSZTAŁTOWANIA ZABUDOWY PRZEZNACZENIA PODSTAWOWEGO I FUNKCJI TOWARZYSZĄCYCH	
Wysokości zabudowy	Zabudowa o parametrach przestrzennych umożliwiających realizację przyjętego programu.
Nieprzekraczalne linie zabudowy	Zgodnie z rysunkiem planu w odległości: 6,0m od linii rozgraniczającej pas drogowy 7.KD oraz w odległości 15,0m od pasa drogowego 9.KD. Odległość zabudowy od pozostałych granic działek zgodnie z obowiązującymi przepisami techniczno-budowlanymi.
Obsługa komunikacyjna	Wjazdy z otaczających dróg dojazdowych. Zakaz wjazdu kołowego z drogi wojewódzkiej.
3. PARKINGI	
Bilansować i zabezpieczyć parkingi dla usług w ilości-1,5 stan. na 100 m ² p.u	
4. ZASADY OBSŁUGI INFRASTRUKTURĄ TECHNICZNĄ	
<ul style="list-style-type: none"> • Woda, energia elektryczna, kanalizacja sanitarna, ścieki technologiczne - podłączenie do istniejących i projektowanych sieci w ulicach bezpośrednio przyległych na warunkach określonych przez zarządcę. • Dozwala się na tymczasowe odprowadzenie ścieków bytowych do indywidualnych zbiorników bezodpływowych do czasu wykonania systemu wiejskiej kanalizacji sanitarnej. • Dozwala się odprowadzenie wód opadowych na teren posesji. • Ogrzewanie indywidualne w oparciu o ekologiczne media grzewcze. 	
5. WARUNKI WYNIKAJĄCE Z OCHRONY ŚRODOWISKA	
Zachować wartościowy drzewostan.	
6. OBSZARY ZAGROŻEŃ	
<p>Strefa hałasu, emisji zapachowych substancji lotnych i zanieczyszczeń powietrza, zanieczyszczeń gleby i powietrza oraz wibracji od komunikacji kołowej o natężeniu oddziałującym szkodliwie na środowisko, a zwłaszcza na zdrowie ludzi oraz otaczające obiekty budowlane. Obszar potencjalnie zagrożony wybuchem.</p> <ul style="list-style-type: none"> • potencjalne uciążliwości eksploatacji ograniczyć do obszaru działki poprzez zastosowanie technologii pochłaniających lub tłumiących hałas oraz wibracje o natężeniu ponadnormatywnym; • w zagospodarowaniu terenu stosować rozwiązania techniczne, przewidziane odpowiednimi przepisami techniczno-budowlanymi, zapobiegające ponadnormatywnemu skażeniu gleby i wód podziemnych oraz ponadnormatywnym emisjom zapachowym i zanieczyszczeniom powietrza; • dokonać nasadzeń zieleni izolacyjnej od strony obszaru 3.rm/u zgodnie z odpowiednim projektem zieleni. 	

JEDNOSTKA PLANU	1.ML
FUNKCJA PRZEZNACZENIA PODSTAWOWEGO JEDNOSTKI PLANU	OBSZAR FUNKCJI MIESZKALNEJ LETNISKOWEJ
FUNKCJE TOWARZYSZĄCE W JEDNOSTCE PLANU	Wszystkie funkcje uzupełniające dla funkcji przeznaczenia podstawowego.
FUNKCJE BEZWZGLĘDNIEM ZAKAZANE W JEDNOSTCE PLANU	Funkcje uciążliwe. Wszelkie funkcje związane z działalnością usługową bądź użytkowaniem obiektów mogące naruszyć istniejące przepisy w zakresie ochrony środowiska.
1. USTALENIA W ZAKRESIE LOKALIZACJI	
Wytyczyć geodezyjnie zgodnie z rysunkiem planu.	
2. ZASADY ZAGOSPODAROWANIA TERENÓW FUNKCJI PRZEZNACZENIA PODSTAWOWEGO	
Powierzchnia zabudowy	Nowoprojektowaną zabudowę funkcji podstawowej kształtować powierzchniowo w sposób umożliwiający lokalizację na działce zabudowy oraz urządzeń niezbędnych dla prawidłowego realizowania funkcji przeznaczenia podstawowego, w tym: <ul style="list-style-type: none"> • miejsc postojowych i garaży, • pojemników na odpady stałe • terenów zieleni urządzonej i rekreacyjnej Dozwala się na lokalizację pojedynczego obiektu funkcji podstawowej na 1 działce.
Minimalna powierzchnia działki.	Minimalna powierzchnia nowowydzielanej działki: 1200 m ² .
Procent pokrycia działki zabudową	Procentowy udział powierzchni wolnej od zabudowy w stosunku do powierzchni działki – 60% w tym 50% powierzchni biologicznie czynnej.
Wtórny podział nieruchomości	Zalecane podziały geodezyjne zgodnie z rysunkiem planu. Dozwala się dokonywanie podziałów służących korektom w zakresie własności, porządkującym istniejący podział, w dostosowaniu do ustaleń rysunku planu oraz treści Rozdziału VII <i>Ustalenia dotyczące zasad i warunków scalania i podziału nieruchomości oraz renty planistycznej.</i>
Nieprzekraczalne linie zabudowy	W odległości 6,0 m od pasów drogowych dróg przyległych. Odległości zabudowy od pozostałych granic działek .zgodnie z obowiązującymi przepisami techniczno-budowlanymi.
3. WARUNKI, ZASADY I STANDARDY KSZTAŁTOWANIA ZABUDOWY PRZEZNACZENIA PODSTAWOWEGO	
Ustalenia dla zabudowy	Ustala się wolnostojący typ nowoprojektowanej zabudowy.
Wysokości zabudowy	Zabudowa nowoprojektowana, – maksymalnie 2 kondygnacje nadziemne (w tym poddasze użytkowe) oraz maksymalnie jedna kondygnacja podziemna. Poziom posadowienia posadzki parteru maksymalnie 0,45 m nad poziomem przyległego gruntu. W zabudowie typu tradycyjnego zaleca się stosowanie regionalnych form zabudowy oraz detalu elewacji, charakterystycznych dla regionu (Ziemia Łęborska Południowa). Zakaz stosowania w elewacji materiałów z tworzyw sztucznych (np. okładzin winylowych).
Forma dachu	Dachy strome lub płaskie (stropodachy) . Dachy strome o nachyleniach od 30° do 50° a w przypadku dachu mansardowego do 75°.
4. WARUNKI, ZASADY I STANDARDY KSZTAŁTOWANIA FUNKCJI UZUPEŁNIAJĄCEJ.	
Ustalenia dla zabudowy	Adaptuje się istniejącą zabudowę.
Obsługa komunikacyjna	Wjazdy otaczających dróg dojazdowych i zbiorczych.
Wysokość zabudowy towarzyszącej	Zabudowę towarzyszącą kształtować w dostosowaniu do form zabudowy funkcji przeznaczenia podstawowego. Maksymalnie 1 kondygnacja nadziemna.

	Rzędna posadowienia parteru budynku maksymalnie 0,30m ponad poziom terenu w miejscu lokalizacji.
Miejsce gromadzenia odpadów stałych	Przewidzieć lokalizację miejsc gromadzenia odpadów stałych na terenie posesji
5. PARKINGI	
Zabezpieczyć miejsca postojowe na terenie posesji.	
6. ZASADY OBSŁUGI INFRASTRUKTURĄ TECHNICZNĄ	
<ul style="list-style-type: none"> • Woda, energia elektryczna, kanalizacja sanitarna – podłączenie do istniejących i projektowanych sieci w ulicach bezpośrednio przyległych na warunkach określonych przez zarządcę. • Dozwala się na tymczasowe odprowadzenie ścieków bytowych do indywidualnych zbiorników bezodpływowych do czasu wykonania systemu wiejskiej kanalizacji sanitarnej. • Dozwala się odprowadzenie wód opadowych na teren posesji. <p>Ogrzewanie indywidualne w oparciu o ekologiczne media grzewcze.</p>	
7. WARUNKI WYNIKAJĄCE Z OCHRONY ŚRODOWISKA	
Zachować wartościowy drzewostan i zakrzewienia. Na terenach utwardzonych stosować drobnowymiarowe elementy zapewniające infiltrację wód opadowych.	

JEDNOSTKA PLANU	6.MN, 7.MN
FUNKCJA PRZEZNACZENIA PODSTAWOWEGO JEDNOSTKI PLANU	ADAPTOWANY OBSZAR FUNKCJI MIESZKALNEJ JEDNORODZINNEJ.
FUNKCJE TOWARZYSZĄCE W JEDNOSTCE PLANU	Wszystkie funkcje uzupełniające dla funkcji przeznaczenia podstawowego.
FUNKCJE BEZWZGLĘDNI ZAKAZANE W JEDNOSTCE PLANU	Funkcje uciążliwe. Wszelkie funkcje związane z działalnością usługową bądź użytkowaniem obiektów mogące naruszyć istniejące przepisy w zakresie ochrony środowiska.
1. USTALENIA W ZAKRESIE LOKALIZACJI	
Adaptuje się istniejąca lokalizację.	
2. ZASADY ZAGOSPODAROWANIA TERENÓW FUNKCJI PRZEZNACZENIA PODSTAWOWEGO	
Powierzchnia zabudowy	Nowoprojektowaną zabudowę oraz przebudowę i rozbudowę obiektów funkcji podstawowej kształtować powierzchniowo w sposób umożliwiający lokalizację na działce zabudowy oraz urządzeń niezbędnych dla prawidłowego realizowania funkcji przeznaczenia podstawowego, w tym: <ul style="list-style-type: none"> • miejsc postojowych i garaży, • pojemników na odpady stałe • terenów zieleni urządzonej i rekreacyjnej
Procent pokrycia działki zabudową	Procentowy udział powierzchni wolnej od zabudowy w stosunku do powierzchni działki – 25% w tym 10% powierzchni biologicznie czynnej.
Wtórny podział nieruchomości	Dozwala się dokonywanie podziałów służących korektom w zakresie własności, porządkującym istniejący podział, w dostosowaniu do ustaleń rysunku planu oraz treści Rozdziału VII <i>Ustalenia dotyczące zasad i warunków scalania i podziału nieruchomości oraz renty planistycznej.</i>
Nieprzekraczalne linie zabudowy	Obszar 1.MN - zabudowa nowoprojektowana w odległości 8,0 od krawędzi jezdni drogi wojewódzkiej 1.KDG oraz w odległości 6,0m od pasa drogowego drogi lokalnej 2.KDL. Obszar 6.MN i 7.MN – zabudowa nowoprojektowana, przebudowa i rozbudowa: od drogi 2.KDZ zgodnie z linią zabudowy istniejącej oraz w odległości 4,0 m od drogi dojazdowej 17.KD. Odległość zabudowy od pozostałych granic działek zgodnie z obowiązującymi przepisami techniczno-budowlanymi.
3. WARUNKI, ZASADY I STANDARDY KSZTAŁTOWANIA ZABUDOWY PRZEZNACZENIA PODSTAWOWEGO	
Ustalenia dla zabudowy	Adaptuje się istniejąca zabudowę. Ustala się typ wolnostojącej dla nowoprojektowanej zabudowy.

	W zabudowie typu tradycyjnego zaleca się stosowanie regionalnych form zabudowy oraz detalu elewacji, charakterystycznych dla regionu (Ziemia Lęborska Południowa). Zakaz stosowania w elewacji materiałów z tworzyw sztucznych (np. okładzin winylowych).
Wysokości zabudowy	Zabudowa nowoprojektowana, przebudowa i rozbudowa istniejących obiektów – maksymalnie 2 kondygnacje nadziemne oraz maksymalnie jedna kondygnacja podziemna. Poziom posadowienia posadzki parteru maksymalnie 0,45 m nad poziomem przyległego gruntu.
Forma dachu	Dachy strome lub płaskie (stropodachy). Dachy strome kształtować jako dwuspadowe symetryczne lub wielospadowe o nachyleniach od 30° do 50°. Zakaz stosowania dachu mansardowego.

4. WARUNKI, ZASADY I STANDARDY KSZTAŁTOWANIA FUNKCJI UZUPEŁNIAJACEJ.

Ustalenia dla zabudowy	Adaptuje się istniejącą zabudowę.
Obsługa komunikacyjna	Wjazdy z otaczających dróg dojazdowych, lokalnych i zbiorczych. Obszar 1.MN – zakaz sytuowania wjazdów z drogi wojewódzkiej 1.KDG.
Wysokość zabudowy towarzyszącej	Zabudowę towarzyszącą kształtować w dostosowaniu do form zabudowy funkcji przeznaczenia podstawowego. Maksymalnie 1 kondygnacja nadziemna. Rzędna posadowienia parteru budynku maksymalnie 0,45m ponad poziom terenu w miejscu lokalizacji.
Miejsce gromadzenia odpadów stałych	Przewidzieć lokalizację miejsc gromadzenia odpadów stałych na terenie posesji

5. PARKINGI

Zabezpieczyć miejsca postojowe na terenie posesji.

6. ZASADY OBSŁUGI INFRASTRUKTURĄ TECHNICZNĄ

- Woda, energia elektryczna, kanalizacja sanitarna – podłączenie do istniejących i projektowanych sieci w ulicach bezpośrednio przyległych na warunkach określonych przez zarządcę.
- Dozwala się na tymczasowe odprowadzenie ścieków bytowych do indywidualnych zbiorników bezodpływowych do czasu wykonania systemu wiejskiej kanalizacji sanitarnej.
- Dozwala się odprowadzenie wód opadowych na teren posesji.
- Ogrzewanie indywidualne w oparciu o ekologiczne media grzewcze.

7. WARUNKI WYNIKAJĄCE Z OCHRONY ŚRODOWISKA

Zachować wartościowy drzewostan. Na terenach utwardzonych stosować drobnowymiarowe elementy zapewniające infiltrację wód opadowych.

8. OBSZARY ZAGROŻEŃ

Obszar 1.MN - strefa hałasu, zanieczyszczeń oraz wibracji od komunikacji kołowej o natężeniu oddziałującym szkodliwie na środowisko, a zwłaszcza na zdrowie ludzi oraz otaczające obiekty budowlane – w zagospodarowaniu terenu zaleca się uwzględnienie nasadzeń urządzonej zieleni o funkcji izolacyjnej wzdłuż granic działek przyległych do pasa drogowego drogi wojewódzkiej.

JEDNOSTKA PLANU	2. MN, 3.MN, 4.MN, 5.MN, 8.MN, 9.MN, 10.MN, 11.MN, 12.MN, 13.MN, 14.MN, 15.MN, 16.MN, 17.MN, 18.MN, 19.MN, 20.MN, 21.MN, 22.MN, 23.MN, 24.MN, 25.MN, 26.MN, 27.MN,
FUNKCJA PRZEZNACZENIA PODSTAWOWEGO JEDNOSTKI PLANU	OBSZAR FUNKCJI MIESZKALNEJ JEDNORODZINNEJ.
FUNKCJE TOWARZYSZĄCE W JEDNOSTCE PLANU	Wszystkie funkcje uzupełniające dla funkcji przeznaczenia podstawowego. Funkcje w zakresie obsługi ruchu turystycznego służące jedynie rekreacji indywidualnej. Funkcje w zakresie obsługi ruchu turystycznego polegające na wynajmie pokoi.
FUNKCJE BEZWZGLĘDNE ZAKAZANE W JEDNOSTCE PLANU	Funkcje uciążliwe. Wszelkie funkcje związane z działalnością usługową bądź użytkowaniem obiektów mogące naruszyć istniejące przepisy w zakresie ochrony środowiska.
1. USTALENIA W ZAKRESIE LOKALIZACJI	

Wytyczyć geodezyjnie zgodnie z rysunkiem planu.	
2. ZASADY ZAGOSPODAROWANIA TERENÓW FUNKCJI PRZEZNACZENIA PODSTAWOWEGO	
Powierzchnia zabudowy	<p>Nowoprojektowaną zabudowę, przebudowę i rozbudowę obiektów funkcji podstawowej kształtować powierzchniowo w sposób umożliwiający lokalizację na działce zabudowy oraz urządzeń niezbędnych dla prawidłowego realizowania funkcji przeznaczenia podstawowego, w tym:</p> <ul style="list-style-type: none"> • miejsc postojowych i garaży; • pojemników na odpady stałe; • terenów zieleni urządzonej i rekreacyjnej. <p>W przypadku realizacji zabudowy letniskowej dozwala się na lokalizację pojedynczego obiektu funkcji podstawowej na 1 działce.</p>
Minimalna powierzchnia działki.	<p>Minimalna powierzchnia nowowydzielanej działki:</p> <ul style="list-style-type: none"> • obszar 2.MN: - 1500 m² • obszar 3.MN, 4.MN, 5.MN, 8.MN, 9.MN, 10.MN: - 1000 m². • obszar 11.MN, 12.MN, 13.MN, 14.MN, 19.MN, 20.MN, 21.MN, 22.MN, 23.MN: - 800 m². • obszar 15.MN, 16.MN, 17.MN, 18.MN, 24.MN, 25.MN, 26.MN, 27.MN: - 900 m².
Procent pokrycia działki zabudową	Procentowy udział powierzchni wolnej od zabudowy w stosunku do powierzchni działki – 30% w tym 50% powierzchni biologicznie czynnej.
Wtórny podział nieruchomości	<p>Obowiązujące i zalecane podziały geodezyjne zgodnie z rysunkiem planu.</p> <p>Dozwala się dokonywanie podziałów służących korektom w zakresie własności, porządkującym istniejący podział, w dostosowaniu do ustaleń rysunku planu oraz treści Rozdziału VII <i>Ustalenia dotyczące zasad i warunków scalania i podziału nieruchomości oraz renty planistycznej.</i></p>
Nieprzekraczalne linie zabudowy	<p>Zgodnie z rysunkiem planu: w odległości 6,0m od pasów drogowych ulic zbiorczych, lokalnych, w odległości 4,0m od dojazdów w formie sięgaczy, w odległości 8,0m od pasa drogi wojewódzkiej 1.KDG.</p> <p>Odległość zabudowy od pozostałych granic działek zgodnie z obowiązującymi przepisami techniczno-budowlanymi.</p>
3. WARUNKI, ZASADY I STANDARDY KSZTAŁTOWANIA ZABUDOWY PRZEZNACZENIA PODSTAWOWEGO	
Ustalenia dla zabudowy	<p>Ustala się typ wolnostojący dla nowoprojektowanej zabudowy.</p> <p>W zabudowie typu tradycyjnego zaleca się stosowanie regionalnych form zabudowy oraz detalu elewacji, charakterystycznych dla regionu (Ziemia Lęborska Południowa).</p> <p>Zakaz stosowania w elewacji materiałów z tworzyw sztucznych (np. okładzin winylowych).</p>
Wysokości zabudowy	<p>Zabudowa nowoprojektowana – maksymalnie 2 kondygnacje nadziemne oraz maksymalnie jedna kondygnacja podziemna.</p> <p>Poziom posadowienia posadzki parteru maksymalnie 0,45 m nad poziomem przyległego gruntu.</p>
Forma dachu	Dachy strome lub płaskie (stropodachy). Dachy strome kształtować jako dwuspadowe lub wielospadowe o nachyleniach od 30° do 50°. Bezwzględny zakaz stosowania dachu mansardowego.
4. WARUNKI, ZASADY I STANDARDY KSZTAŁTOWANIA FUNKCJI UZUPEŁNIAJACEJ.	
Obsługa komunikacyjna	Wjazdy z otaczających dróg lokalnych i dojazdowych. Zakazuje się sytuowania wjazdów na indywidualne posesje z drogi wojewódzkiej 1.KDG.
Wysokość zabudowy towarzyszącej	Zabudowę towarzyszącą kształtować w dostosowaniu do form zabudowy funkcji przeznaczenia podstawowego. Maksymalnie 1 kondygnacja nadziemna.

	Rzędna posadowienia parteru budynku maksymalnie 0,30m ponad poziom terenu w miejscu lokalizacji.
Miejsce gromadzenia odpadów stałych	Przewidzieć lokalizację miejsc gromadzenia odpadów stałych na terenie posesji
5. PARKINGI	
Zabezpieczyć miejsca postojowe na terenie posesji.	
6. ZASADY OBSŁUGI INFRASTRUKTURĄ TECHNICZNĄ	
<ul style="list-style-type: none"> • Woda, energia elektryczna, kanalizacja sanitarna – podłączenie do istniejących i projektowanych sieci w ulicach bezpośrednio przyległych na warunkach określonych przez zarządcę. • Dozwala się na tymczasowe odprowadzenie ścieków bytowych do indywidualnych zbiorników bezodpływowych do czasu wykonania systemu wiejskiej kanalizacji sanitarnej. • Dozwala się odprowadzenie wód opadowych na teren posesji. • Ogrzewanie indywidualne w oparciu o ekologiczne media grzewcze. 	
7. WARUNKI WYNIKAJĄCE Z OCHRONY ŚRODOWISKA	
Zachować wartościowy drzewostan. Na terenach utwardzonych stosować drobnowymiarowe elementy zapewniające infiltrację wód opadowych.	
8. OBSZARY ZAGROŻEŃ	
Strefa hałasu, zanieczyszczeń oraz wibracji od komunikacji kolejowej o natężeniu oddziałującym szkodliwie na środowisko, a zwłaszcza na zdrowie ludzi oraz otaczające obiekty budowlane – w zagospodarowaniu terenu zaleca się uwzględnienie nasadzeń urządzonej zieleni o funkcji izolacyjnej wzdłuż granic działek przyległych do pasa drogowego drogi wojewódzkiej.	

JEDNOSTKA PLANU	1. MN/U, 2.MN/U, 3.MN/U, 4.MN/U, 5.MN/U, 6.MN/U
FUNKCJA PRZEZNACZENIA PODSTAWOWEGO JEDNOSTKI PLANU	<p>OBSZAR FUNKCJI MIESZKALNO-USŁUGOWEJ.</p> <p>Funkcja mieszkalna jednorodzinna w powiązaniu z usługami nieuciążliwymi w zakresie:</p> <ul style="list-style-type: none"> • obsługi ruchu turystycznego polegającymi na wynajmie pokoi, domy letniskowe służące wyłącznie rekreacji indywidualnej, pensjonaty, obiekty turystyki kwalifikowanej takie jak hotele o pojemności do 10 pokoi hotelowych; • inne usługi nieuciążliwe, w tym usługi drobnego handlu, gastronomii, drobnego rzemiosła i wytwórczości .
FUNKCJE TOWARZYSZĄCE W JEDNOSTCE PLANU	Wszystkie funkcje uzupełniające dla funkcji przeznaczenia podstawowego.
FUNKCJE BEZWZGLĘDNIEM ZAKAZANE W JEDNOSTCE PLANU	Funkcje uciążliwe. Wszelkie funkcje związane z działalnością usługową bądź użytkowaniem obiektów mogące naruszyć istniejące przepisy w zakresie ochrony środowiska.
1. USTALENIA W ZAKRESIE LOKALIZACJI	
Wytyczyć geodezyjnie zgodnie z rysunkiem planu.	
2. ZASADY ZAGOSPODAROWANIA TERENÓW FUNKCJI PRZEZNACZENIA PODSTAWOWEGO	
Powierzchnia zabudowy	<p>Nowoprojektowaną zabudowę obiektów funkcji podstawowej kształtować powierzchniowo w sposób umożliwiający lokalizację na działce zabudowy oraz urządzeń niezbędnych dla prawidłowego realizowania funkcji przeznaczenia podstawowego, w tym:</p> <ul style="list-style-type: none"> • miejsc postojowych i garaży; • pojemników na odpady stałe;

	<ul style="list-style-type: none"> • terenów zieleni urządzonej i rekreacyjnej. <p>W przypadku realizacji zabudowy letniskowej dozwala się na lokalizację pojedynczego obiektu funkcji podstawowej na 1 działce.</p>
Minimalna powierzchnia działki.	Minimalna powierzchnia nowowydzielanej działki: 1000 m ² .
Procent pokrycia działki zabudową	Procentowy udział powierzchni wolnej od zabudowy w stosunku do powierzchni działki – 30% w tym 10% powierzchni biologicznie czynnej.
Wtórny podział nieruchomości	Obowiązujące i zalecane podziały geodezyjne zgodnie z rysunkiem planu. Dozwala się dokonywanie podziałów służących korektom w zakresie własności, porządkującym istniejący podział, w dostosowaniu do ustaleń rysunku planu oraz treści Rozdziału VII <i>Ustalenia dotyczące zasad i warunków scalania i podziału nieruchomości oraz renty planistycznej.</i>
Nieprzekraczalne linie zabudowy	W odległości 6,0 m od pasów drogowych ulic lokalnych i dojazdowych, w odległości 8,0m od pasa drogi wojewódzkiej 1.KDG. Odległość zabudowy od pozostałych granic działek zgodnie z obowiązującymi przepisami techniczno-budowlanymi.
3. WARUNKI, ZASADY I STANDARDY KSZTAŁTOWANIA ZABUDOWY PRZEZNACZENIA PODSTAWOWEGO	
Ustalenia dla zabudowy	Ustala się typ wolnostojący dla nowoprojektowanej zabudowy. W zabudowie typu tradycyjnego zaleca się stosowanie regionalnych form zabudowy oraz detalu elewacji, charakterystycznych dla regionu (Ziemia Łęborska Południowa). Zakaz stosowania w elewacji materiałów z tworzyw sztucznych (np. okładzin winylowych).
Wysokości zabudowy	Zabudowa nowoprojektowana – maksymalnie 2 kondygnacje nadziemne oraz maksymalnie jedna kondygnacja podziemna. Poziom posadowienia posadzki parteru maksymalnie 1,20 m nad poziomem przyległego gruntu.
Forma dachu	Dachy strome lub płaskie (stropodachy). Dachy strome kształtować jako dwuspadowe symetryczne lub wielospadowe o nachyleniach od 30° do 50° i do 75° w przypadku stosowania dachu mansardowego.
4. WARUNKI, ZASADY I STANDARDY KSZTAŁTOWANIA FUNKCJI UZUPEŁNIAJĄCEJ.	
Obsługa komunikacyjna	Wjazdy z otaczających dróg lokalnych i dojazdowych. Zakazuje się sytuowania wjazdów z drogi wojewódzkiej 1.KDG.
Wysokość zabudowy towarzyszącej	Zabudowę towarzyszącą kształtować w dostosowaniu do form zabudowy funkcji przeznaczenia podstawowego. Maksymalnie 1 kondygnacja nadziemna. Rzędna posadowienia parteru budynku maksymalnie 0,30m ponad poziom terenu w miejscu lokalizacji.
Miejsce gromadzenia odpadów stałych	Przewidzieć lokalizację miejsc gromadzenia odpadów stałych na terenie posesji
5. PARKINGI	
Bilansować i zabezpieczyć parkingi dla usług w ilości-1,5 stan. na 100 m ² p.u oraz dla funkcji mieszkaniowej 1mp/4 mieszkania w najbliższym sąsiedztwie.	
6. ZASADY OBSŁUGI INFRASTRUKTURĄ TECHNICZNĄ	
<ul style="list-style-type: none"> • Woda, energia elektryczna, kanalizacja sanitarna – podłączenie do istniejących i projektowanych sieci w ulicach bezpośrednio przyległych na warunkach określonych przez zarządcę. • Dozwala się na tymczasowe odprowadzenie ścieków bytowych do indywidualnych zbiorników bezodpływowych do czasu wykonania systemu wiejskiej kanalizacji sanitarnej. • Dozwala się odprowadzenie wód opadowych na teren posesji. 	

<ul style="list-style-type: none"> Ogrzewanie indywidualne w oparciu o ekologiczne media grzewcze.
7. WARUNKI WYNIKAJĄCE Z OCHRONY ŚRODOWISKA
Zachować wartościowy drzewostan. Na terenach utwardzonych stosować drobnowymiarowe elementy zapewniające infiltrację wód opadowych.
8. OBSZARY ZAGROŻEŃ
Strefa hałasu, zanieczyszczeń oraz wibracji od komunikacji kolejowej o natężeniu oddziałującym szkodliwie na środowisko, a zwłaszcza na zdrowie ludzi oraz otaczające obiekty budowlane – w zagospodarowaniu terenu zaleca się uwzględnienie nasadzeń urządzonej zieleni o funkcji izolacyjnej wzdłuż granic działek przyległych do pasa drogowego drogi wojewódzkiej.

JEDNOSTKA PLANU	6 MN/U
FUNKCJA PRZEZNACZENIA PODSTAWOWEGO JEDNOSTKI PLANU	<p>ADAPTOWANY OBSZAR FUNKCJI MIESZKALNO-USŁUGOWEJ. Funkcja mieszkalna jednorodzinna w powiązaniu z usługami nieuciążliwymi w zakresie:</p> <ul style="list-style-type: none"> obsługi ruchu turystycznego polegającymi na wynajmie pokoi, domy letniskowe służące wyłącznie rekreacji indywidualnej, pensjonaty, obiekty turystyki kwalifikowanej takie jak hotele o pojemności do 10 pokoi hotelowych; inne usługi nieuciążliwe, w tym usługi drobnego handlu, gastronomii, drobnego rzemiosła i wytwórczości.
FUNKCJE TOWARZYSZĄCE W JEDNOSTCE PLANU	Wszystkie funkcje uzupełniające dla funkcji przeznaczenia podstawowego.
FUNKCJE BEZWZGLĘDNE ZAKAZANE W JEDNOSTCE PLANU	Funkcje uciążliwe. Wszelkie funkcje związane z działalnością usługową bądź użytkowaniem obiektów mogące naruszyć istniejące przepisy w zakresie ochrony środowiska.
1. USTALENIA W ZAKRESIE LOKALIZACJI	
Wytyczyć geodezyjnie zgodnie z rysunkiem planu.	
2. ZASADY ZAGOSPODAROWANIA TERENÓW FUNKCJI PRZEZNACZENIA PODSTAWOWEGO	
Powierzchnia zabudowy	<p>Adaptuje się istniejącą zabudowę. Nowoprojektowaną zabudowę, przebudowę i rozbudowę obiektów funkcji podstawowej kształtować powierzchniowo w sposób umożliwiający lokalizację na działce zabudowy oraz urządzeń niezbędnych dla prawidłowego realizowania funkcji przeznaczenia podstawowego, w tym:</p> <ul style="list-style-type: none"> miejsc postojowych i garaży; pojemników na odpady stałe; terenów zieleni urządzonej i rekreacyjnej. <p>W przypadku realizacji zabudowy letniskowej dozwala się na lokalizację pojedynczego obiektu funkcji podstawowej na 1 działce.</p>
Minimalna powierzchnia działki.	Minimalna powierzchnia nowowydzielanej działki: 1000 m ² .
Procent pokrycia działki zabudową	Procentowy udział powierzchni wolnej od zabudowy w stosunku do powierzchni działki – 20% w tym 10% powierzchni biologicznie czynnej.
Wtórny podział nieruchomości	<p>Obowiązujące i zalecane podziały geodezyjne zgodnie z rysunkiem planu. Dozwala się dokonywanie podziałów służących korektom w zakresie własności, porządkującym istniejący podział, w dostosowaniu do ustaleń rysunku planu oraz treści Rozdziału VII <i>Ustalenia dotyczące zasad i warunków scalania i podziału nieruchomości oraz renty planistycznej.</i></p>
Nieprzekraczalne linie zabudowy	<p>W odległości 6,0 m od pasów drogowych ulic dojazdowych. Odległość zabudowy od pozostałych granic działek zgodnie z obowiązującymi przepisami techniczno-budowlanymi.</p>
3. WARUNKI, ZASADY I STANDARDY KSZTAŁTOWANIA ZABUDOWY PRZEZNACZENIA PODSTAWOWEGO	

Ustalenia dla zabudowy	Ustala się typ wolnostojący dla nowoprojektowanej zabudowy. W zabudowie typu tradycyjnego zaleca się stosowanie regionalnych form zabudowy oraz detalu elewacji, charakterystycznych dla regionu (Ziemia Łęborska Południowa). Zakaz stosowania w elewacji materiałów z tworzyw sztucznych (np. okładzin winylowych).
Wysokości zabudowy	Zabudowa nowoprojektowana – maksymalnie 2 kondygnacje nadziemne oraz maksymalnie jedna kondygnacja podziemna. Poziom posadowienia posadzki parteru maksymalnie 1,20 m nad poziomem przyległego gruntu.
Forma dachu	Dachy strome lub płaskie (stropodachy). Dachy strome kształtować jako dwuspadowe symetryczne lub wielospadowe o nachyleniach od 30° do 50° i do 75° w przypadku stosowania dachu mansardowego.

4. WARUNKI, ZASADY I STANDARDY KSZTAŁTOWANIA FUNKCJI UZUPEŁNIAJĄCEJ.

Obsługa komunikacyjna	Wjazdy z otaczających dróg lokalnych i dojazdowych.
Wysokość zabudowy towarzyszącej	Zabudowę towarzyszącą kształtować w dostosowaniu do form zabudowy funkcji przeznaczenia podstawowego. Maksymalnie 1 kondygnacja nadziemna. Rzędna posadowienia parteru budynku maksymalnie 0,30m ponad poziom terenu w miejscu lokalizacji.
Miejsce gromadzenia odpadów stałych	Przewidzieć lokalizację miejsc gromadzenia odpadów stałych na terenie posesji

5. PARKINGI

Bilansować i zabezpieczyć parkingi dla usług w ilości-1,5 stan. na 100 m² p.u oraz dla funkcji mieszkaniowej 1mp/4 mieszkania w najbliższym sąsiedztwie.

6. ZASADY OBSŁUGI INFRASTRUKTURĄ TECHNICZNĄ

- Woda, energia elektryczna, kanalizacja sanitarna – podłączenie do istniejących i projektowanych sieci w ulicach bezpośrednio przyległych na warunkach określonych przez zarządcę.
- Dozwala się na tymczasowe odprowadzenie ścieków bytowych do indywidualnych zbiorników bezodpływowych do czasu wykonania systemu wiejskiej kanalizacji sanitarnej.
- Dozwala się odprowadzenie wód opadowych na teren posesji.
- Ogrzewanie indywidualne w oparciu o ekologiczne media grzewcze.

7. WARUNKI WYNIKAJĄCE Z OCHRONY ŚRODOWISKA

Zachować wartościowy drzewostan. Na terenach utwardzonych stosować drobnowymiarowe elementy zapewniające infiltrację wód opadowych.

JEDNOSTKA PLANU	1.IS; 2.IS
FUNKCJA PRZEZNACZENIA PODSTAWOWEGO JEDNOSTKI PLANU	OBSZAR ADAPTOWANEJ FUNKCJI SPECJALNEJ. (OBIEKTY I URZĄDZENIA ZWIĄZANE Z OBSŁUGĄ LOTNISKA WOJSKOWEGO W SIEMIROWICACH)
FUNKCJE TOWARZYSZĄCE W JEDNOSTCE PLANU	Wszystkie funkcje uzupełniające dla funkcji przeznaczenia podstawowego.
FUNKCJE BEZWZGLĘDNIE ZAKAZANE W JEDNOSTCE PLANU	Wszelkie funkcje związane z działalnością usługową bądź użytkowaniem obiektów mogące naruszyć istniejące przepisy w zakresie ochrony środowiska..

1. ZASADY ZAGOSPODAROWANIA TERENÓW FUNKCJI PRZEZNACZENIA PODSTAWOWEGO

Powierzchnia zabudowy	Zabudowę funkcji podstawowej kształtować powierzchniowo w sposób o umożliwiający lokalizację na działce zabudowy oraz urządzeń niezbędnych dla prawidłowego realizowania funkcji przeznaczenia podstawowego.
Procent pokrycia działki zabudową	Nie ustala się.
Wtórny podział nieruchomości	Dozwala się na dokonywanie wtórnych podziałów geodezyjnych w celu wydzielenia samodzielnych działek budowlanych. Dojazdy do nowo wydzielonych działek wytyczyć z istniejących dróg dojazdowych.

	Dozwala się dokonywanie podziałów służących korektom w zakresie własności, porządkującym istniejący podział, w dostosowaniu do ustaleń rysunku planu oraz treści Rozdziału VII <i>Ustalenia dotyczące zasad i warunków scalania i podziału nieruchomości oraz renty planistycznej.</i>
2. WARUNKI, ZASADY I STANDARDY KSZTAŁTOWANIA ZABUDOWY PRZEZNACZENIA PODSTAWOWEGO I ZABUDOWY TOWARZYSZĄCEJ.	
Ustalenia dla zabudowy	Adaptuje się istniejącą zabudowę. Nowoprojektowana zabudowa, przebudowa i rozbudowa istniejących obiektów o parametrach przestrzennych umożliwiających realizację przyjętego programu użytkowego.
Nieprzekraczalne linie zabudowy	Odległość zabudowy od drogi zbiorczej 2.KDZ – minimum 6,0 m. Odległość zabudowy od pozostałych granic działek zgodnie z obowiązującymi przepisami techniczno-budowlanymi.
3. WARUNKI, ZASADY I STANDARDY KSZTAŁTOWANIA FUKCJI UZUPEŁNIAJĄCEJ.	
Obsługa komunikacyjna	Adaptuje się istniejące wjazdy. Wjazdy z drogi zbiorczej i dojazdowej przyległych do terenu.
Miejsce gromadzenia odpadów stałych	Przewidzieć lokalizację miejsc selektywnego gromadzenia nieuciążliwych odpadów stałych.
4. PARKINGI	
Miejsca postojowe lub garaże w ilości niezbędnej dla realizacji przyjętego programu użytkowego bilansować w obrębie obszaru funkcji.	
5. ZASADY OBSŁUGI INFRASTRUKTURĄ TECHNICZNĄ	
<ul style="list-style-type: none"> • Woda, energia elektryczna, kanalizacja sanitarna – podłączenie do istniejących i projektowanych sieci w ulicach bezpośrednio przyległych na warunkach określonych przez zarządcę. • Dozwala się na tymczasowe odprowadzenie ścieków bytowych do indywidualnych zbiorników bezodpływowych do czasu wykonania systemu wiejskiej kanalizacji sanitarnej. • Odpady technologiczne i uciążliwe – wywóz przez jednostki specjalistyczne do punktów utylizacji poza obszarem opracowania. • Dozwala się odprowadzenie wód opadowych na teren posesji. • Ogrzewanie indywidualne w oparciu o ekologiczne media grzewcze. 	
6. WARUNKI WYNIKAJĄCE Z OCHRONY ŚRODOWISKA	
<p>Istniejące i projektowane obiekty budowlane, urządzenia techniczne a także ich użytkowanie:</p> <ul style="list-style-type: none"> • nie może powodować przekroczenia żadnego z parametrów dopuszczalnego poziomu szkodliwych lub uciążliwych oddziaływań na środowisko; • nie może być źródłem uciążliwych lub szkodliwych odpadów; • nie może powodować nieodwracalnych zmian w środowisku przyrodniczym w obrębie zajmowanej działki ani na terenach sąsiednich; • w żaden inny znaczący sposób nie może pogarszać warunków użytkowania terenów sąsiadujących a jego potencjalna uciążliwość musi zamknąć się w obrębie własnej działki, w szczególności: <ul style="list-style-type: none"> - <i>nie może przekraczać dopuszczalnego poziomu hałasu zgodnie z obowiązującymi przepisami szczegółowym;</i> - <i>nie może powodować wibracji o natężeniu oddziałującym szkodliwie na środowisko a zwłaszcza na zdrowie ludzi oraz otaczające obiekty budowlane,</i> - <i>nie może powodować powstawania promieniowania niejonizującego, stwarzającego zagrożenie zdrowia i życia ludzi, uszkodzenie albo zniszczenie środowiska,</i> - <i>nie może powodować emisji substancji zanieczyszczających powietrze atmosferyczne, glebę lub wody ani emisji nieprzyjemnych zapachów w ilościach ponadnormatywnych.</i> <p>Zachować wartościowy drzewostan i zakrzewienia. Na terenach utwardzonych stosować drobnowymiarowe elementy zapewniające infiltrację wód opadowych. Teren wolny od zabudowy i utwardzeń zagospodarować zielenią urządzoną i izolacyjną.</p>	

JEDNOSTKA PLANU	1.P
FUNKCJA PRZEZNACZENIA PODSTAWOWEGO JEDNOSTKI PLANU	ADAPTOWANY OBSZAR FUKCJI PRZEMYSŁOWEJ

FUNKCJE TOWARZYSZĄCE W JEDNOSTCE PLANU	Wszystkie funkcje uzupełniające dla funkcji przeznaczenia podstawowego w tym funkcja mieszkaniowa, składowanie, transport, przetwórstwo i produkcja rolna z wyjątkiem chowu i hodowli zwierząt powyżej 239 DJP.
FUNKCJE BEZWZGLĘDNI ZAKAZANE W JEDNOSTCE PLANU	Wszelkie funkcje związane z działalnością bądź użytkowaniem obiektów mogące naruszyć istniejące przepisy w zakresie ochrony środowiska. Bezwzględny zakaz hodowli bezściółkowej.
1. ZASADY ZAGOSPODAROWANIA TERENÓW FUNKCJI PRZEZNACZENIA PODSTAWOWEGO	
Powierzchnia zabudowy	Adaptuje się istniejącą zabudowę. Nowoprojektowaną zabudowę, przebudowę i rozbudowę kształtować powierzchniowo w sposób umożliwiający lokalizację na działce zabudowy oraz urządzeń niezbędnych dla prawidłowej realizacji funkcji przeznaczenia podstawowego, w tym: <ul style="list-style-type: none"> • zabudowy towarzyszącej; • pojemników na odpady stałe; • parkingów w ilości wynikającej z przyjętego programu usługowego; • zieleni urządzonej.
Procent pokrycia działki zabudową	Procentowy udział powierzchni wolnej od zabudowy w stosunku do powierzchni działki – 10%, w tym 50% terenów biologicznie czynnych.
Wtórny podział nieruchomości	Obowiązujące i zalecane podziały geodezyjne wg rysunku planu. Dozwala się dokonywanie podziałów służących korektom w zakresie własności, porządkującym istniejący podział, w dostosowaniu do ustaleń rysunku planu oraz treści Rozdziału VII <i>Ustalenia dotyczące zasad i warunków scalania i podziału nieruchomości oraz renty planistycznej.</i>
2. WARUNKI, ZASADY I STANDARDY KSZTAŁTOWANIA ZABUDOWY PRZEZNACZENIA PODSTAWOWEGO I ZABUDOWY TOWARZYSZĄCEJ.	
Ustalenia dla zabudowy	Adaptuje się istniejącą zabudowę. Nowoprojektowana zabudowa, przebudowa i rozbudowa o formie i gabarytach wynikających z przyjętego programu użytkowego, zgodnie z obowiązującymi przepisami techniczno-budowlanymi i przepisami szczególnymi związanymi z kształtowaniem zabudowy przemysłowej.
Forma dachu	Nie ustala się.
Nieprzekraczalne linie zabudowy	Nowoprojektowana zabudowa - w odległości 8,0m od pasa drogi wojewódzkiej 1.KDG, oraz w odległości 6,0 m od pasów dróg dojazdowych. Od pozostałych granic działki odległości zabudowy zgodnie z obowiązującymi przepisami techniczno-budowlanymi.
3. WARUNKI, ZASADY I STANDARDY KSZTAŁTOWANIA FUNKCJI UZUPEŁNIAJĄCEJ	
Obsługa komunikacyjna	Adaptuje się istniejący wjazd z drogi wojewódzkiej. Wjazdy z przyległych dróg dojazdowych. Zakaz tworzenia nowych wjazdów z drogi wojewódzkiej
Miejsce gromadzenia odpadów stałych	Na terenie ustalić lokalizację miejsc selektywnego gromadzenia nieuciążliwych odpadów stałych.
4. PARKINGI	
Parkowanie na terenie własnej działki, w ilości: dla usług -1,5 stan. na 100 m ² p.u	
5. ZASADY OBSŁUGI INFRASTRUKTURĄ TECHNICZNĄ	
<ul style="list-style-type: none"> • Woda, energia elektryczna, kanalizacja sanitarna, ścieki technologiczne – podłączenie do istniejących i projektowanych sieci w ulicach bezpośrednio przyległych na warunkach określonych przez zarządcę. • Dozwala się na tymczasowe odprowadzenie ścieków bytowych do indywidualnych zbiorników bezodpływowych do czasu wykonania systemu wiejskiej kanalizacji sanitarnej. 	

- Odpady technologiczne i uciążliwe – wywóz przez jednostki specjalistyczne do punktów utylizacji poza obszarem opracowania.
- Dozwala się odprowadzenie wód opadowych na teren posesji.
- Ogrzewanie indywidualne w oparciu o ekologiczne media grzewcze.

6. WARUNKI WYNIKAJĄCE Z OCHRONY ŚRODOWISKA

Istniejące i projektowane obiekty budowlane oraz urządzenia techniczne a także ich użytkowanie:

- nie może powodować przekroczenia żadnego z parametrów dopuszczalnego poziomu szkodliwych lub uciążliwych oddziaływań na środowisko;
- nie może być źródłem uciążliwych lub szkodliwych odpadów;
- nie może powodować nieodwracalnych zmian w środowisku przyrodniczym w obrębie zajmowanej działki ani na terenach sąsiednich;
- w żaden inny znaczący sposób nie może pogarszać warunków użytkowania terenów sąsiadujących a jego potencjalna uciążliwość musi zamknąć się w obrębie własnej działki, w szczególności:
 - nie może przekraczać dopuszczalnego poziomu hałasu zgodnie z obowiązującymi przepisami szczegółowym;
 - nie może powodować wibracji o natężeniu oddziałującym szkodliwie na środowisko a zwłaszcza na zdrowie ludzi oraz otaczające obiekty budowlane,
 - nie może powodować powstawania promieniowania niejonizującego, stwarzającego zagrożenie zdrowia i życia ludzi, uszkodzenie albo zniszczenie środowiska,
 - nie może powodować emisji substancji zanieczyszczających powietrze atmosferyczne, glebę lub wody ani emisji nieprzyjemnych zapachów w ilościach ponadnormatywnych.

Zachować wartościowy drzewostan i zakrzewienia. Na terenach utwardzonych stosować drobnowymiarowe elementy zapewniające infiltrację wód opadowych. Teren wolny od zabudowy i utwardzeń zagospodarować zielenią urządzoną i izolacyjną

JEDNOSTKA PLANU	2.P, 3.P
FUNKCJA PRZEZNACZENIA PODSTAWOWEGO JEDNOSTKI PLANU	OBSZAR FUKCJI PRZEMYSŁOWEJ
FUNKCJE TOWARZYSZĄCE W JEDNOSTCE PLANU	Wszystkie funkcje uzupełniające dla funkcji przeznaczenia podstawowego w tym funkcja mieszkaniowa, składowanie, transport, przetwórstwo i produkcja rolna, rybna z wyjątkiem chowu i hodowli zwierząt powyżej 239 DJP.
FUNKCJE BEZWZGLĘDNIIE ZAKAZANE W JEDNOSTCE PLANU	Wszelkie funkcje związane z działalnością bądź użytkowaniem obiektów mogące naruszyć istniejące przepisy w zakresie ochrony środowiska. Bezwzględny zakaz hodowli bezściółkowej.
1. ZASADY ZAGOSPODAROWANIA TERENÓW FUNKCJI PRZEZNACZENIA PODSTAWOWEGO	
Powierzchnia zabudowy	Nowoprojektowaną zabudowę kształtować powierzchniowo w sposób umożliwiający lokalizację na działce zabudowy oraz urządzeń niezbędnych dla prawidłowej realizacji funkcji przeznaczenia podstawowego, w tym: <ul style="list-style-type: none"> • zabudowy towarzyszącej; • pojemników na odpady stałe; • parkingów w ilości wynikającej z przyjętego programu usługowego; • zieleni urządzonej.
Procent pokrycia działki zabudową	Procentowy udział powierzchni wolnej od zabudowy w stosunku do powierzchni działki – 10%, w tym 50% terenów biologicznie czynnych.
Wtórny podział nieruchomości	Obowiązujące i zalecane podziały geodezyjne wg rysunku planu. Dozwala się dokonywanie podziałów służących korektom w zakresie własności, porządkującym istniejący podział, w dostosowaniu do ustaleń rysunku planu oraz treści Rozdziału VII <i>Ustalenia dotyczące zasad i warunków scalania i podziału nieruchomości oraz renty planistycznej.</i>
2. WARUNKI, ZASADY I STANDARDY KSZTAŁTOWANIA ZABUDOWY PRZEZNACZENIA PODSTAWOWEGO I ZABUDOWY TOWARZYSZĄCEJ.	
Ustalenia dla zabudowy	Nowoprojektowana zabudowa o formie i gabarytach wynikających z przyjętego programu użytkowego, zgodnie z obowiązującymi przepisami techniczno-budowlanymi i przepisami szczególnymi

	związanymi z kształtowaniem zabudowy przemysłowej. Maksymalna wysokość 12,0 m (w kalenicy lub najwyższy poziom stropodachu).
Forma dachu	Nie ustala się.
Nieprzekraczalne linie zabudowy	Nowoprojektowana zabudowa – w odległości 6,0 m od pasów dróg dojazdowych oraz w odległości 15,0 m od drogi dojazdowej 8.KD. Od pozostałych granic działki odległości zabudowy zgodnie z obowiązującymi przepisami techniczno-budowlanymi.

3. WARUNKI, ZASADY I STANDARDY KSZTAŁTOWANIA FUNKCJI UZUPEŁNIAJĄCEJ

Obsługa komunikacyjna	Wjazdy kołowe z przyległych dróg dojazdowych. Zakaz wjazdu kołowego z drogi wojewódzkiej.
Miejsce gromadzenia odpadów stałych	Na terenie ustalić lokalizację miejsc selektywnego gromadzenia nieuciążliwych odpadów stałych.

4. PARKINGI

Parkowanie na terenie własnej działki, w ilości: dla usług -1,5 stan. na 100 m² p.u

5. ZASADY OBSŁUGI INFRASTRUKTURĄ TECHNICZNĄ

- Woda, energia elektryczna, kanalizacja sanitarna, ścieki technologiczne – podłączenie do istniejących i projektowanych sieci w ulicach bezpośrednio przyległych na warunkach określonych przez zarządcę.
- Dozwala się na tymczasowe odprowadzenie ścieków bytowych do indywidualnych zbiorników bezodpływowych do czasu wykonania systemu wiejskiej kanalizacji sanitarnej.
- Odpady technologiczne i uciążliwe – wywóz przez jednostki specjalistyczne do punktów utylizacji poza obszarem opracowania.
- Dozwala się odprowadzenie wód opadowych na teren posesji.
- Ogrzewanie indywidualne w oparciu o ekologiczne media grzewcze.

6. WARUNKI WYNIKAJĄCE Z OCHRONY ŚRODOWISKA

Istniejące i projektowane obiekty budowlane oraz urządzenia techniczne a także ich użytkowanie:

- nie może powodować przekroczenia żadnego z parametrów dopuszczalnego poziomu szkodliwych lub uciążliwych oddziaływań na środowisko;
- nie może być źródłem uciążliwych lub szkodliwych odpadów;
- nie może powodować nieodwracalnych zmian w środowisku przyrodniczym w obrębie zajmowanej działki ani na terenach sąsiednich;
- w żaden inny znaczący sposób nie może pogarszać warunków użytkowania terenów sąsiadujących a jego potencjalna uciążliwość musi zamknąć się w obrębie własnej działki, w szczególności:
 - nie może przekraczać dopuszczalnego poziomu hałasu zgodnie z obowiązującymi przepisami szczegółowym;
 - nie może powodować wibracji o natężeniu oddziałującym szkodliwie na środowisko a zwłaszcza na zdrowie ludzi oraz otaczające obiekty budowlane,
 - nie może powodować powstawania promieniowania niejonizującego, stwarzającego zagrożenie zdrowia i życia ludzi, uszkodzenie albo zniszczenie środowiska,
 - nie może powodować emisji substancji zanieczyszczających powietrze atmosferyczne, glebę lub wody ani emisji nieprzyjemnych zapachów w ilościach ponadnormatywnych.

Zachować wartościowy drzewostan i zakrzewienia. Na terenach utwardzonych stosować drobnowymiarowe elementy zapewniające infiltrację wód opadowych. Teren wolny od zabudowy i utwardzeń zagospodarować zielenią urządzoną i izolacyjną

JEDNOSTKA PLANU	1.R, 2.R, 3.R, 4.R
FUNKCJA PRZEZNACZENIA PODSTAWOWEGO JEDNOSTKI PLANU	ADAPTOWANE TERENY UPRAW ROLNYCH
FUNKCJE TOWARZYSZĄCE W JEDNOSTCE PLANU	Wszystkie funkcje uzupełniające dla funkcji przeznaczenia podstawowego w tym przetwórstwo płodów rolnych oraz funkcja ogrodów działkowych
FUNKCJE BEZWZGLĘDNIE ZAKAZANE W JEDNOSTCE PLANU	Wszelkie funkcje związane z działalnością usługową bądź użytkowaniem obiektów mogące naruszyć istniejące przepisy w

	zakresie ochrony środowiska..
1. ZASADY ZAGOSPODAROWANIA TERENÓW FUNKCJI PRZEZNACZENIA PODSTAWOWEGO	
Powierzchnia zabudowy	<p>Adaptuje się istniejące zagospodarowanie.</p> <p>Dopuszczalna zabudowa związana z produkcją rolną roślinną w tym wielkotowarową.</p> <p>Dopuszczalna zabudowa zagrodowa (siedliska rolne).</p> <p>W przypadku zmiany funkcji na ogrody działkowe dozwala się zabudowę dozwoloną przepisami budowlanymi na terenach ogrodów działkowych.</p>
Procent pokrycia działki zabudową	Nie ustala się.
Wtórny podział nieruchomości	<p>Dozwala się na dokonywanie wtórnych podziałów geodezyjnych w celu wydzielenia samodzielnych działek. Dojazdy do nowo wydzielonych działek wytyczyć w obrębie obszaru własności.</p> <p>Minimalna powierzchnia działki siedliskowej : 1000 m².</p> <p>Dozwala się dokonywanie podziałów służących korektom w zakresie własności, porządkującym istniejący podział, w dostosowaniu do ustaleń rysunku planu oraz treści Rozdziału VII <i>Ustalenia dotyczące zasad i warunków scalania i podziału nieruchomości oraz renty planistycznej.</i></p>
2. WARUNKI, ZASADY I STANDARDY KSZTAŁTOWANIA ZABUDOWY PRZEZNACZENIA PODSTAWOWEGO	
Wysokości zabudowy	<p>Nowoprojektowana zabudowa o formie i gabarytach wynikających z przyjętego programu użytkowego, zgodnie z obowiązującymi przepisami techniczno-budowlanymi i przepisami szczególnymi.</p> <p>Maksymalna wysokość 12,0 m (w kalenicy lub najwyższy poziom stropodachu).</p> <p>Zabudowa mieszkalna w obrębie nowoprojektowanych siedlisk – maksymalnie 2 kondygnacje nadziemne oraz maksymalnie jedna kondygnacja podziemna. Poziom posadowienia posadzki parteru maksymalnie 0,75 m nad poziomem przyległego gruntu.</p>
Nieprzekraczalne linie zabudowy	<p>W odległości 6,0m od pasów drogowych dróg lokalnych, zbiorczych i dojazdowych, w odległości 8,0m od pasa drogi wojewódzkiej 1.KDG.</p> <p>Odległości zabudowy od pozostałych granic działek – zgodnie z obowiązującymi przepisami techniczno-budowlanymi.</p> <p>Obszar 2.R, 3.R, 4.R – zakaz sytuowania zabudowy trwałej w pasie do 100m od linii brzegowej jeziora.</p>
3. WARUNKI, ZASADY I STANDARDY KSZTAŁTOWANIA FUNKCJI UZUPEŁNIAJĄCEJ	
Obsługa komunikacyjna	Dojazd z otaczających dróg publicznych i dróg wewnętrznych (gruntowych).
Miejsce gromadzenia odpadów stałych	W obszarze zabudowy zagrodowej ustalić lokalizację miejsc gromadzenia odpadów stałych.
4. PARKINGI	
Zabezpieczyć miejsca postojowe dla potrzeb funkcji podstawowej na terenie działki.	
5. WARUNKI WYNIKAJĄCE Z OCHRONY ŚRODOWISKA	
Dozwala się na chów zwierząt w ramach funkcji siedliskowej jedynie do celów własnych.	
6. ZASADY OBSŁUGI INFRASTRUKTURĄ TECHNICZNĄ	
<ul style="list-style-type: none"> • Woda, energia elektryczna, kanalizacja sanitarna – podłączenie do istniejących i projektowanych sieci w ulicach bezpośrednio przyległych na warunkach określonych przez zarządcę. • Dozwala się na tymczasowe odprowadzenie ścieków bytowych do indywidualnych zbiorników bezodpływowych do czasu wykonania systemu wiejskiej kanalizacji sanitarnej. • Odpady technologiczne i uciążliwe – wywóz przez jednostki specjalistyczne do punktów utylizacji 	

<p>poza obszarem opracowania.</p> <ul style="list-style-type: none"> • Dozwala się odprowadzenie wód opadowych na teren posesji. • Ogrzewanie indywidualne w oparciu o ekologiczne media grzewcze..

JEDNOSTKA PLANU	1.RP
FUNKCJA PRZEZNACZENIA PODSTAWOWEGO JEDNOSTKI PLANU	ADAPTOWANE TERENY PRODUKCJI ROLNEJ.
FUNKCJE TOWARZYSZĄCE W JEDNOSTCE PLANU	Wszystkie funkcje uzupełniające dla funkcji przeznaczenia podstawowego w tym: uprawy ogrodnicze i sadownicze, przetwórstwo spożywcze, rolne i rybne, obsługa rolnictwa, produkcja rolna roślinna i zwierzęca z wyjątkiem chowu i hodowli w liczbie powyżej 239 DJP.
FUNKCJE BEZWZGLĘDNIEM ZAKAZANE W JEDNOSTCE PLANU	Wszelkie funkcje związane z działalnością usługową bądź użytkowaniem obiektów mogące naruszyć istniejące przepisy w zakresie ochrony środowiska.
1. ZASADY ZAGOSPODAROWANIA TERENÓW FUNKCJI PRZEZNACZENIA PODSTAWOWEGO	
Powierzchnia zabudowy	Adaptuje się istniejące zagospodarowanie i zabudowę.
Procent pokrycia działki zabudową	Nie ustala się.
Wtórny podział nieruchomości	Dozwala się na dokonywanie wtórnych podziałów geodezyjnych w celu wydzielenia samodzielnych działek. Dojazdy do nowo wydzielonych działek wytyczyć w obrębie obszaru własności. Dozwala się dokonywanie podziałów służących korektom w zakresie własności, porządkującym istniejący podział, w dostosowaniu do ustaleń rysunku planu oraz treści Rozdziału VII <i>Ustalenia dotyczące zasad i warunków scalania i podziału nieruchomości oraz renty planistycznej.</i>
2. WARUNKI, ZASADY I STANDARDY KSZTAŁTOWANIA ZABUDOWY PRZEZNACZENIA PODSTAWOWEGO	
Wysokości zabudowy	Nowoprojektowana zabudowa o formie i gabarytach wynikających z przyjętego programu użytkowego, zgodnie z obowiązującymi przepisami techniczno-budowlanymi i przepisami szczególnymi. Maksymalna wysokość 12,0 m (w kalenicy lub najwyższy poziom stropodachu). Zabudowa mieszkalna towarzysząca funkcji przeznaczenia podstawowego – maksymalnie 2 kondygnacje nadziemne oraz maksymalnie jedna kondygnacja podziemna. Poziom posadowienia posadzki parteru maksymalnie 0,75 m nad poziomem przyległego gruntu.
Nieprzekraczalne linie zabudowy	W odległości 6,0m od pasów drogowych dróg zbiorczych i dojazdowych. Odległości zabudowy od pozostałych granic działek – zgodnie z obowiązującymi przepisami techniczno-budowlanymi.
3. WARUNKI, ZASADY I STANDARDY KSZTAŁTOWANIA FUNKCJI UZUPEŁNIAJĄCEJ	
Obsługa komunikacyjna	Dojazd z otaczających dróg publicznych i dróg wewnętrznych (gruntowych).
Miejsce gromadzenia odpadów stałych	W obszarze zabudowy zagrodowej ustalić lokalizację miejsc selektywnego gromadzenia nieuciążliwych odpadów stałych.
4. PARKINGI	
Zabezpieczyć miejsca postojowe dla potrzeb funkcji podstawowej na terenie działki.	
5. WARUNKI WYNIKAJĄCE Z OCHRONY ŚRODOWISKA	
Zachować wartościowy drzewostan i zakrzewienia. Bezwzględny zakaz hodowli bezściółkowej.	
6. ZASADY OBSŁUGI INFRASTRUKTURĄ TECHNICZNĄ	

- Woda, energia elektryczna, kanalizacja sanitarna, ścieki technologiczne – podłączenie do istniejących i projektowanych sieci w ulicach bezpośrednio przyległych na warunkach określonych przez zarządcę.
- Odpady technologiczne i uciążliwe – wywóz przez jednostki specjalistyczne do punktów utylizacji poza obszarem opracowania.
- Dozwala się na tymczasowe odprowadzenie ścieków bytowych do indywidualnych zbiorników bezodpływowych do czasu wykonania systemu wiejskiej kanalizacji sanitarnej.
- Dozwala się odprowadzenie wód opadowych na teren posesji.
- Ogrzewanie indywidualne w oparciu o ekologiczne media grzewcze.

JEDNOSTKA PLANU	1.RM/U, 2.RM/U, 3.RM/U, 4.RM/U, 5.RMU, 6.RM/U, 7.RM/U, 8.RM/U, 9.RM/U, 10.RM/U, 11.RM/U, 12.RM/U, 13.RM/U, 14.RM/U
<p>FUNKCJE PRZEZNACZENIA PODSTAWOWEGO JEDNOSTKI PLANU</p>	<p>OBSZARY PRZEKSZTAŁCEŃ.</p> <p>(ADAPTOWANA FUNKCJA ZABUDOWY ZAGRODOWEJ)</p> <ol style="list-style-type: none"> 1. Funkcja mieszkalna 2. Nieuciążliwa funkcja usługowa w zakresie: <ul style="list-style-type: none"> • usług drobnego handlu, gastronomii, rzemiosła i drobnej wytwórczości , • obsługi ruchu turystycznego polegającymi na wynajmie pokoi, domy letniskowe służące wyłącznie rekreacji indywidualnej, pensjonaty, obiekty turystyki kwalifikowanej takie jak hotele o pojemności do 10 pokoi hotelowych; • kultury, oświaty, sportu i rekreacji; • usług w zakresie ochrony zdrowia i opieki społecznej, z wyłączeniem szpitali; • usług weterynaryjnych; • usług administracji, łączności (z wyjątkiem masztów telekomunikacyjnych), • usług obsługi komunikacji (parkingi do 10 stanowisk) z wyłączeniem stacji paliw i myjni; • pozostałych usług nieuciążliwych. 3. Produkcja rolna, z wyłączeniem gospodarki wielkotowarowej, w zakresie: <ul style="list-style-type: none"> • sadownictwa, ogrodnictwa; • przetwórstwa rolnego, rybnego i spożywczego.
<p>FUNKCJE TOWARZYSZĄCE W JEDNOSTCE PLANU</p>	<p>Wszystkie funkcje uzupełniające dla funkcji przeznaczenia podstawowego.</p>
<p>FUNKCJE BEZWZGLĘDNIEM ZAKAZANE W JEDNOSTCE PLANU</p>	<p>Funkcje uciążliwe. Wszelkie funkcje związane z działalnością usługową bądź użytkowaniem obiektów mogące naruszyć istniejące przepisy w zakresie ochrony środowiska.</p> <p>Zakaz produkcji rolnej wielkotowarowej, funkcji przemysłu, handlu o powierzchni sprzedaży powyżej 300 m², magazynów i składów o powierzchni powyżej 300m², stacji paliw i myjni samochodowych.</p>
<p>1. ZASADY ZAGOSPODAROWANIA TERENÓW FUNKCJI PRZEZNACZENIA PODSTAWOWEGO</p>	
<p>Powierzchnia zabudowy</p>	<p>Adaptuje się istniejącą zabudowę.</p> <p>Nowoprojektowaną zabudowę, przebudowę i rozbudowę obiektów funkcji podstawowej kształtować powierzchniowo w sposób umożliwiający lokalizację na działce zabudowy oraz urządzeń niezbędnych dla prawidłowego realizowania funkcji przeznaczenia podstawowego, w tym:</p> <ul style="list-style-type: none"> • miejsc postojowych i garaży, • pojemników na odpady stałe • terenów zieleni urządzonej i rekreacyjnej
<p>Procent pokrycia działki zabudową</p>	<p>Procentowy udział powierzchni wolnej od zabudowy w stosunku do powierzchni działki – 20% w tym 10% powierzchni biologicznie czynnej.</p>

<p>Wtórny podział nieruchomości</p>	<p>Obowiązujące i zalecane podziały geodezyjne zgodnie z rysunkiem planu. Obszary 1.RM/U, 2.RM/U - minimalna powierzchnia nowowydzielanej działki : 1500 m². Obszar 3. RMU, 5.RM/U - minimalna powierzchnia nowowydzielanej działki : 900 m². Dozwala się dokonywanie podziałów służących korektom w zakresie własności, porządkującym istniejący podział, w dostosowaniu do ustaleń rysunku planu oraz treści Rozdziału VII <i>Ustalenia dotyczące zasad i warunków scalania i podziału nieruchomości oraz renty planistycznej.</i></p>
<p>Nieprzekraczalne linie zabudowy</p>	<p>Przebudowa i rozbudowa istniejących budynków – odległości od pasów drogowych zgodnie z linią zabudowy istniejących obiektów. Zabudowa nowoprojektowana - w odległości 8,0m od krawędzi pasa drogi wojewódzkiej 1.KDG, w odległości 6,0 m od pasów drogowych dróg dojazdowych, lokalnych i zbiorczych (KDL, KDZ). Odległość zabudowy od pozostałych granic działek zgodnie z obowiązującymi przepisami techniczno-budowlanymi.</p>
<p>2. WARUNKI, ZASADY I STANDARDY KSZTAŁTOWANIA ZABUDOWY PRZEZNACZENIA PODSTAWOWEGO</p>	
<p>Ustalenia dla zabudowy</p>	<p>Adaptuje się istniejącą zabudowę. W zabudowie typu tradycyjnego zaleca się stosowanie tradycyjnych form zabudowy oraz detalu elewacji, charakterystycznych dla regionu (Ziemia Łęborska Południowa). Zakaz stosowania w elewacji materiałów z tworzyw sztucznych (np. okładzin winylowych).</p>
<p>Wysokości zabudowy</p>	<p>Zabudowa nowoprojektowana, przebudowa i rozbudowa – maksymalnie 2 kondygnacje nadziemne oraz maksymalnie jedna kondygnacja podziemna. Poziom posadowienia posadzki parteru maksymalnie 0,75 m nad poziomem przyległego gruntu.</p>
<p>Forma dachu</p>	<p>Dachy strome lub płaskie (stropodachy). Dachy strome kształtować jako dwuspadowe lub wielospadowe o nachyleniach od 30° do 50°. Zakaz stosowania dachu mansardowego.</p>
<p>3. WARUNKI, ZASADY I STANDARDY KSZTAŁTOWANIA FUNKCJI UZUPEŁNIAJACEJ.</p>	
<p>Obsługa komunikacyjna</p>	<p>Adaptuje się istniejące wjazdy. Nowoprojektowane wjazdy wyłącznie z otaczających dróg zbiorczych, lokalnych i dojazdowych z wykluczeniem lokalizowania nowych wjazdów z drogi wojewódzkiej 1.KDG.</p>
<p>Wysokość zabudowy towarzyszącej</p>	<p>Zabudowę towarzyszącą kształtować w dostosowaniu do form zabudowy funkcji przeznaczenia podstawowego. Maksymalnie 1 kondygnacja nadziemna. Rzędna posadowienia parteru budynku maksymalnie 0,30m ponad poziom terenu w miejscu lokalizacji.</p>
<p>Miejsce gromadzenia odpadów stałych</p>	<p>Przewidzieć lokalizację miejsc gromadzenia odpadów stałych na terenie posesji</p>
<p>4. PARKINGI</p>	
<p>Bilansować i zabezpieczyć parkingi dla usług w ilości-1,5 stan. na 100 m² p.u oraz dla funkcji mieszkaniowej 1mp/4 mieszkania.</p>	
<p>5. ZASADY OBSŁUGI INFRASTRUKTURĄ TECHNICZNĄ</p>	
<ul style="list-style-type: none"> • Woda, energia elektryczna, kanalizacja sanitarna – podłączenie do istniejących i projektowanych sieci w ulicach bezpośrednio przyległych na warunkach określonych przez zarządcę. • Dozwala się na tymczasowe odprowadzenie ścieków bytowych do indywidualnych zbiorników bezodpływowych do czasu wykonania systemu wiejskiej kanalizacji sanitarnej. 	

<ul style="list-style-type: none"> • Dozwala się odprowadzenie wód opadowych na teren posesji. • Ogrzewanie indywidualne w oparciu o ekologiczne media grzewcze.
7. WARUNKI WYNIKAJĄCE Z OCHRONY ŚRODOWISKA
Zachować wartościowy drzewostan. Na terenach utwardzonych stosować drobnowymiarowe elementy zapewniające infiltrację wód opadowych.
8. OBSZARY ZAGROŻEŃ
Strefa hałasu, zanieczyszczeń oraz wibracji od komunikacji kołowej o natężeniu oddziałującym szkodliwie na środowisko, a zwłaszcza na zdrowie ludzi oraz otaczające obiekty budowlane – w zagospodarowaniu terenu zaleca się uwzględnienie nasadzeń urządzonej zieleni o funkcji izolacyjnej wzdłuż granic działek przyległych do pasa drogowego drogi wojewódzkiej..

JEDNOSTKA PLANU	1.U
FUNKCJA PRZEZNACZENIA PODSTAWOWEGO JEDNOSTKI PLANU	<p>OBSZAR USŁUG.</p> <p>Obszar koncentracji usług w zakresie:</p> <ul style="list-style-type: none"> • drobnego handlu, gastronomii, drobnego rzemiosła i drobnej wytwórczości; kultury, oświaty, rekreacji, łączności administracji; • turystyki (pensjonaty, obiekty turystyki kwalifikowanej takie jak hotele o pojemności do 10 pokoi hotelowych) i obsługi ruchu turystycznego (w tym polegającymi na wynajmie pokoi) z wyłączeniem domków letniskowych; • usług w zakresie ochrony zdrowia i opieki społecznej, z wyłączeniem szpitali, usług weterynaryjnych; • pozostałych usług nieuciążliwych.
FUNKCJE TOWARZYSZĄCE W JEDNOSTCE PLANU	Wszystkie funkcje uzupełniające dla funkcji przeznaczenia podstawowego.
FUNKCJE BEZWZGLĘDNIEM ZAKAZANE W JEDNOSTCE PLANU	Wszelkie funkcje związane z działalnością usługową bądź użytkowaniem obiektów mogące naruszyć istniejące przepisy w zakresie ochrony środowiska.
1. ZASADY ZAGOSPODAROWANIA TERENÓW FUNKCJI PRZEZNACZENIA PODSTAWOWEGO	
Powierzchnia zabudowy	<p>Zabudowę funkcji podstawowej kształtować powierzchniowo w sposób umożliwiający lokalizację na działce zabudowy oraz urządzeń niezbędnych dla prawidłowej realizacji funkcji przeznaczenia podstawowego, w tym:</p> <ul style="list-style-type: none"> • zabudowy towarzyszącej; • pojemników na odpady stałe; • parkingów w ilości wynikającej z przyjętego programu usługowego; • zieleni urządzonej.
Procent pokrycia działki zabudową	Procentowy udział powierzchni wolnej od zabudowy w stosunku do powierzchni działki – 20%, w tym 50% powierzchni biologicznie czynnej..
Wtórny podział nieruchomości	<p>Dozwala się na dokonywanie wtórnych podziałów geodezyjnych w celu wydzielenia samodzielnych działek budowlanych. Dojazdy do nowo wydzielonych działek wytyczyć w obrębie obszaru własności.</p> <p>Dozwala się dokonywanie podziałów służących korektom w zakresie własności, porządkującym istniejący podział, w dostosowaniu do ustaleń rysunku planu oraz treści Rozdziału VII <i>Ustalenia dotyczące zasad i warunków scalania i podziału nieruchomości oraz renty planistycznej, §7</i></p>

2. WARUNKI, ZASADY I STANDARDY KSZTAŁTOWANIA ZABUDOWY PRZEZNACZENIA PODSTAWOWEGO	
Wysokości zabudowy	<p>Ustala się wolnostojący lub szeregowy typ nowoprojektowanej zabudowy.</p> <p>Zabudowa nowoprojektowana, przebudowa i rozbudowa: maksymalnie 2 kondygnacje nadziemne i 1 kondygnacja podziemna, maksymalna wysokość w kalenicy (lub najwyższy poziom stropodachu) - 9,0 m.</p> <p>Poziom posadowienia posadzki parteru maksymalnie 0,45cm nad poziomem przyległego gruntu.</p>
Forma dachu	Dachy strome lub płaskie. Dachy strome kształtować jako dwuspadowe lub wielospadowe o nachyleniach od 25° do 50° a w przypadku dachu mansardowego od 25° do 75°.
Nieprzekraczalne linie zabudowy	W odległości 6,0 m od krawędzi pasów drogowych otaczających dróg dojazdowych.
3. WARUNKI, ZASADY I STANDARDY KSZTAŁTOWANIA FUNKCJI UZUPEŁNIAJĄCEJ	
Obsługa komunikacyjna	Wjazdy z otaczających dróg dojazdowych.
Miejsce gromadzenia odpadów stałych	W zespole zabudowy ustalić lokalizację miejsc selektywnego gromadzenia odpadów stałych.
4. PARKINGI	
Bilansować i zabezpieczyć parkingi dla usług w ilości-1,5 stan. na 100 m ² p.u.	
5. ZASADY OBSŁUGI INFRASTRUKTURĄ TECHNICZNĄ	
<ul style="list-style-type: none"> • Woda, energia elektryczna, kanalizacja sanitarna i technologiczna - podłączenie do istniejących i projektowanych sieci w ulicach bezpośrednio przyległych na warunkach określonych przez zarządcę. • Dozwala się na tymczasowe odprowadzenie ścieków bytowych do indywidualnych zbiorników bezodpływowych do czasu wykonania systemu wiejskiej kanalizacji sanitarnej. • Dozwala się odprowadzenie wód opadowych na teren posesji. • Ogrzewanie indywidualne w oparciu o ekologiczne media grzewcze. 	
6. WARUNKI WYNIKAJĄCE Z OCHRONY ŚRODOWISKA	
Zachować istniejące elementy środowiska naturalnego, w tym wartościowy drzewostan. Na terenach utwardzonych stosować drobnowymiarowe elementy zapewniające infiltrację wód opadowych.	
8. INNE ZAPISY	
Zabudowę uzupełniać zielenią urządzoną służącą rekreacji i wypoczynkowi.	
JEDNOSTKA PLANU	1.UO
FUNKCJA PRZEZNACZENIA PODSTAWOWEGO JEDNOSTKI PLANU	ADAPTOWANY OBSZAR USŁUG OŚWIATY
FUNKCJE TOWARZYSZĄCE W JEDNOSTCE PLANU	Wszystkie funkcje uzupełniające dla funkcji przeznaczenia podstawowego. Tereny sportu i rekreacji. Zieleń urządzona. Parkingi.
FUNKCJE BEZWZGLĘDNIE ZAKAZANE W JEDNOSTCE PLANU	Wszelkie funkcje związane z działalnością usługową bądź użytkowaniem obiektów mogące naruszyć istniejące przepisy w zakresie ochrony środowiska. Funkcje związane z działalnością produkcyjną lub wytwórczą.

1. ZASADY ZAGOSPODAROWANIA TERENÓW FUNKCJI PRZEZNACZENIA PODSTAWOWEGO	
Powierzchnia zabudowy	<p>Nowoprojektowaną zabudowę, przebudowę i rozbudowę funkcji podstawowej kształtować powierzchniowo w sposób umożliwiający lokalizację na działce zabudowy oraz urządzeń niezbędnych dla prawidłowej realizacji funkcji przeznaczenia podstawowego, w tym:</p> <ul style="list-style-type: none"> • zabudowy towarzyszącej • pojemników na odpady stałe • parkingów w ilości wynikającej z przyjętego programu usługowego, • zieleni urządzonej • terenów sportowo-rekreacyjnych
Procent pokrycia działki zabudową	Procentowy udział powierzchni wolnej od zabudowy w stosunku do powierzchni terenu – 20%, w tym 10% terenów biologicznie czynnych.
Nieprzekraczalne linie zabudowy	<p>Przebudowa i rozbudowa obiektów istniejących – adaptuje się istniejące linie zabudowy.</p> <p>Zabudowa nowoprojektowana w odległości 6,0 m od otaczających ulic dojazdowych i zbiorczych.</p> <p>Od pozostałych granic działki odległości zabudowy zgodnie z obowiązującymi przepisami techniczno-budowlanymi.</p>
Wtórny podział nieruchomości	<p>Dozwala się na dokonywanie wtórnych podziałów geodezyjnych w celu wydzielenia samodzielnych działek budowlanych. Dojazdy do nowo wydzielonych działek wytyczyć w obrębie obszaru własności.</p> <p>Dozwala się dokonywanie podziałów służących korektom w zakresie własności, porządkującym istniejący podział, w dostosowaniu do ustaleń rysunku planu oraz treści Rozdziału VII <i>Ustalenia dotyczące zasad i warunków scalania i podziału nieruchomości oraz renty planistycznej.</i></p>
2. WARUNKI, ZASADY I STANDARDY KSZTAŁTOWANIA ZABUDOWY PRZEZNACZENIA PODSTAWOWEGO	
Wysokości zabudowy	<p>Adaptuje się zabudowę istniejącą.</p> <p>Nowa zabudowa, przebudowa i rozbudowa: maksymalnie 3 kondygnacje nadziemne (w tym poddasze użytkowe) oraz jedna kondygnacja podziemna.</p> <p>Poziom posadowienia posadzki parteru maksymalnie 1,20cm nad poziomem przyległego gruntu.</p>
Forma dachu	Dachy strome lub płaskie (stropodachy). Dachy strome kształtować jako dwuspadowe lub wielospadowe o nachyleniach od 25° do 50°. Zakaz stosowania dachu mansardowego.
3. WARUNKI, ZASADY I STANDARDY KSZTAŁTOWANIA FUNKCJI UZUPEŁNIAJĄCEJ	
Obsługa komunikacyjna	Dojazd kołowy z otaczających ulic lokalnych.
Miejsce gromadzenia odpadów stałych	W zespole zabudowy ustalić lokalizację miejsc selektywnego gromadzenia odpadów stałych.
4. PARKINGI	
Zabezpieczyć parkingi w ilości niezbędnej do realizacji przyjętego programu użytkowego w obrębie obszaru usług.	
5. ZASADY OBSŁUGI INFRASTRUKTURĄ TECHNICZNĄ	
<ul style="list-style-type: none"> • Adaptuje się rozwiązania dotychczasowe. 	

<ul style="list-style-type: none"> • Woda, energia elektryczna, kanalizacja sanitarna – podłączenie do istniejących i projektowanych sieci w ulicach bezpośrednio przyległych na warunkach określonych przez zarządcę. • Dozwala się na tymczasowe odprowadzenie ścieków bytowych do indywidualnych zbiorników bezodpływowych do czasu wykonania systemu wiejskiej kanalizacji sanitarnej. • Dozwala się odprowadzenie wód opadowych na teren posesji. • Ogrzewanie indywidualne w oparciu o ekologiczne media grzewcze.
6. WARUNKI WYNIKAJĄCE Z OCHRONY ŚRODOWISKA
Zachować istniejące elementy środowiska naturalnego, w tym wartościowy drzewostan. Na terenach utwardzonych stosować drobnowymiarowe elementy zapewniające infiltrację wód opadowych.
7. INNE ZAPISY
Teren wolny od zabudowy i utwardzeń uzupełnić zielenią urządzoną służącą rekreacji i wypoczynkowi.

JEDNOSTKA PLANU	1.UP
FUNKCJA PRZEZNACZENIA PODSTAWOWEGO JEDNOSTKI PLANU	OBSZAR USŁUG PUBLICZNYCH
FUNKCJE TOWARZYSZĄCE W JEDNOSTCE PLANU	Wszystkie funkcje uzupełniające dla funkcji przeznaczenia podstawowego. Parkingi. Tereny zieleni parkowej i urządzonej.
FUNKCJE BEZWZGLĘDNIE ZAKAZANE W JEDNOSTCE PLANU	Wszelkie funkcje związane z działalnością usługową bądź użytkowaniem obiektów mogące naruszyć istniejące przepisy w zakresie ochrony środowiska. Funkcje związane z działalnością produkcyjną lub wytwórczą.
1. ZASADY ZAGOSPODAROWANIA TERENÓW FUNKCJI PRZEZNACZENIA PODSTAWOWEGO	
Powierzchnia zabudowy	Nowoprojektowaną zabudowę kształtować powierzchniowo w sposób umożliwiający lokalizację na działce zabudowy oraz urządzeń niezbędnych dla prawidłowej realizacji funkcji przeznaczenia podstawowego, w tym: <ul style="list-style-type: none"> • zabudowy towarzyszącej; • pojemników na odpady stałe; • parkingów w ilości wynikającej z przyjętego programu usługowego; • zieleni urządzonej.
Procent pokrycia działki zabudową	Procentowy udział powierzchni wolnej od zabudowy w stosunku do powierzchni działki – 20%, w tym 50% terenów biologicznie czynnych.
Wtórny podział nieruchomości	Dozwala się na dokonywanie wtórnych podziałów geodezyjnych w celu wydzielenia samodzielnych działek budowlanych. Dojazdy do nowo wydzielonych działek wytyczyć w obrębie obszaru własności. Dozwala się dokonywanie podziałów służących korektom w zakresie własności, porządkującym istniejący podział, w dostosowaniu do ustaleń rysunku planu oraz treści Rozdziału VII <i>Ustalenia dotyczące zasad i warunków scalania i podziału nieruchomości oraz renty planistycznej.</i>
2. WARUNKI, ZASADY I STANDARDY KSZTAŁTOWANIA ZABUDOWY PRZEZNACZENIA PODSTAWOWEGO	
Wysokości zabudowy	Ustala się wolnostojący lub szeregowy typ nowoprojektowanej zabudowy. Maksymalnie 2 kondygnacje nadziemne oraz jedna kondygnacja podziemna. Poziom posadowienia posadzki parteru maksymalnie 1,20cm nad poziomem przyległego gruntu.
Forma dachu	Dachy strome lub płaskie (stropodachy). Dachy strome kształtować jako dwuspadowe lub wielospadowe o nachyleniach od 25° do 45°.
Nieprzekraczalne linie zabudowy	W odległości 6,0 m od pasów otaczających dróg dojazdowych, i lokalnych. Od pozostałych granic działki odległości zabudowy zgodnie z

	obowiązującymi przepisami techniczno-budowlanymi.
3. WARUNKI, ZASADY I STANDARDY KSZTAŁTOWANIA FUNKCJI UZUPEŁNIAJĄCEJ	
Obsługa komunikacyjna	Dojazd kołowy z otaczających ulic dojazdowych i lokalnych.
Miejsce gromadzenia odpadów stałych	Na terenach posesji ustalić lokalizację miejsc selektywnego gromadzenia odpadów stałych.
4. PARKINGI	
Bilansować i zabezpieczyć parkingi dla usług w ilości-1,5 stan. na 100 m ² p.u.	
5. ZASADY OBSŁUGI INFRASTRUKTURĄ TECHNICZNĄ	
<ul style="list-style-type: none"> • Woda, energia elektryczna, kanalizacja sanitarna – podłączenie do istniejących i projektowanych sieci w ulicach bezpośrednio przyległych na warunkach określonych przez zarządcę. • Dozwala się na tymczasowe odprowadzenie ścieków bytowych do indywidualnych zbiorników bezodpływowych do czasu wykonania systemu wiejskiej kanalizacji sanitarnej. • Dozwala się odprowadzenie wód opadowych na teren posesji. • Ogrzewanie indywidualne w oparciu o ekologiczne media grzewcze. 	
6. WARUNKI WYNIKAJĄCE Z OCHRONY ŚRODOWISKA	
Zachować istniejące elementy środowiska naturalnego, w tym wartościowy drzewostan. Na terenach utwardzonych stosować drobnowymiarowe elementy zapewniające infiltrację wód opadowych.	
7. INNE ZAPISY	
Teren wolny od zabudowy i utwardzeń uzupełnić zielenią urządzoną służącą rekreacji i wypoczynkowi.	

JEDNOSTKA PLANU	1.UR
FUNKCJA PRZEZNACZENIA PODSTAWOWEGO JEDNOSTKI PLANU	ADAPTOWANY OBSZAR KULTU RELIGIJNEGO.
FUNKCJE TOWARZYSZĄCE W JEDNOSTCE PLANU	Wszystkie funkcje uzupełniające dla funkcji przeznaczenia podstawowego. Parkingi. Zieleń urządzona.
FUNKCJE BEZWZGLĘDNIEM ZAKAZANE W JEDNOSTCE PLANU	Wszelkie funkcje związane z działalnością usługową bądź użytkowaniem obiektów mogące naruszyć istniejące przepisy w zakresie ochrony środowiska.
1. WARUNKI KSZTAŁTOWANIA ZABUDOWY I ZAGOSPODAROWANIA TERENU WYNIKAJĄCE Z OCHRONY DÓBR KULTURY	
Zabytkowy kościół wpisany do rejestru zabytków Wojewódzkiego Urzędu Ochrony Zabytków decyzją z dnia 9.12.61 znak: KL IV/KZ/II/52/61, pozycja rejestru A-207. Najbliższe otoczenie wraz z cmentarzem wnioskowane do objęcia ochroną Wojewódzkiego Konserwatora Zabytków. Wszelkie działania inwestycyjne zgodnie z ustawą z dnia 23 lipca 2003 r. o ochronie zabytków i opiece nad zabytkami (Dz. U. z dnia 17 września 2003 r.).	
2. PARKINGI	
Zabezpieczyć parkingi na terenie jednostki planu w ilości-1,5 stan. na 10 osób uczestniczących w liturgii.	
3. ZASADY OBSŁUGI INFRASTRUKTURĄ TECHNICZNĄ	
<ul style="list-style-type: none"> • Woda, energia elektryczna, kanalizacja sanitarna i technologiczna – podłączenie do istniejących i projektowanych sieci w ulicach bezpośrednio przyległych na warunkach określonych przez zarządcę. • Dozwala się na tymczasowe odprowadzenie ścieków bytowych do indywidualnych zbiorników bezodpływowych do czasu wykonania systemu wiejskiej kanalizacji sanitarnej. • Dozwala się odprowadzenie wód opadowych na teren posesji. • Ogrzewanie indywidualne w oparciu o ekologiczne media grzewcze. 	
4. WARUNKI WYNIKAJĄCE Z OCHRONY ŚRODOWISKA	
Zachować istniejące elementy środowiska naturalnego, w tym wartościowy drzewostan. Na terenach utwardzonych stosować drobnowymiarowe elementy zapewniające infiltrację wód opadowych.	

JEDNOSTKA PLANU	1. UT
FUNKCJA PRZEZNACZENIA PODSTAWOWEGO JEDNOSTKI PLANU	OBSZAR FUNKCJI REKREACYJNEJ I TURYSTYCZNEJ.
FUNKCJE TOWARZYSZĄCE W JEDNOSTCE PLANU	Wszystkie funkcje uzupełniające dla funkcji przeznaczenia podstawowego. Zieleń parkowa i urządzona. Tereny sportowe.
FUNKCJE BEZWZGLĘDNI ZAKAZANE W JEDNOSTCE PLANU	Funkcje uciążliwe. Wszelkie funkcje związane z działalnością usługową bądź użytkowaniem obiektów mogące naruszyć istniejące przepisy w zakresie ochrony środowiska.
1. ZASADY ZAGOSPODAROWANIA TERENÓW FUNKCJI PRZEZNACZENIA PODSTAWOWEGO	
Powierzchnia zabudowy	W strefie ograniczonego zagospodarowania ustalonej Rozporządzeniem nr 10/98 Wojewody Słupskiego z dnia 19.08.19998 oraz Uchwałą nr X/42/81 WRN w Słupsku z dnia 8 grudnia 1981 dozwala się na lokalizowanie ogólnodostępnych pomostów, małogabarytowych obiektów nie związanych trwale z gruntem stanowiących zaplecze turystyki wodnej, pieszej i rowerowej, obiektów małej architektury towarzyszących zagospodarowaniu turystycznemu, placów zabaw i miejsc wypoczynku, tras pieszych i rowerowych. Ponadto: <ul style="list-style-type: none"> • dozwala się na lokalizację pól namiotowych. • dozwala się na lokalizację obiektów tymczasowych. • bezwzględnie zakazuje się sytuowania trwałej zabudowy letniskowych lub innej.
Wtórny podział nieruchomości	Dozwala się dokonywanie podziałów służących korektom w zakresie własności, porządkującym istniejący podział, w dostosowaniu do ustaleń rysunku planu oraz treści Rozdziału VII <i>Ustalenia dotyczące zasad i warunków scalania i podziału nieruchomości oraz renty planistycznej.</i>
Nieprzekraczalne linie zabudowy	Zabudowa nowoprojektowana (małogabarytowe obiekty nie związane trwale z gruntem stanowiące zaplecze turystyki wodnej, pieszej i rowerowej) - w odległości 6,0m od pasów otaczających dróg i ciągów pieszo-jezdných. Odległość ww zabudowy od pozostałych granic działek zgodnie z obowiązującymi przepisami techniczno-budowlanymi.
2. WARUNKI, ZASADY I STANDARDY KSZTAŁTOWANIA ZABUDOWY PRZEZNACZENIA PODSTAWOWEGO I ZAGOSPODAROWANIA UZUPEŁNIAJĄCEGO.	
Ustalenia dla zabudowy	Zabudowa tymczasowa – maksymalna wysokość 6,0m. Zakaz stosowania materiałów z tworzyw sztucznych (np. okładzin winylowych).
3. WARUNKI, ZASADY I STANDARDY KSZTAŁTOWANIA FUNKCJI UZUPEŁNIAJĄCEJ.	
Obsługa komunikacyjna	Wjazdy z otaczających dróg i ciągów pieszo-jezdných.
Miejsce gromadzenia odpadów stałych	Przewidzieć lokalizację miejsc selektywnego gromadzenia odpadów stałych w rejonie jednostki planu.
4. PARKINGI	
Parkingi lokalizować wyłącznie wzdłuż przyległych pasów drogowych dróg i ciągów pieszo-jezdných ww ilości wynikającej z przyjętego programu użytkowego. Miejsca postojowe grupować maksymalnie po 3 i rozdzielać zielenią urządzoną.	
5. ZASADY OBSŁUGI INFRASTRUKTURĄ TECHNICZNĄ	
<ul style="list-style-type: none"> • Woda, energia elektryczna, kanalizacja sanitarna – podłączenie do istniejących i projektowanych sieci w ulicach bezpośrednio przyległych na warunkach określonych przez zarządcę. • Dozwala się na tymczasowe odprowadzenie ścieków bytowych do indywidualnych zbiorników bezodpływowych do czasu wykonania systemu wiejskiej kanalizacji sanitarnej. • Dozwala się odprowadzenie wód opadowych na teren posesji. 	
6. WARUNKI WYNIKAJĄCE Z OCHRONY ŚRODOWISKA I KRAJOBRAZU KULTUROWEGO	
Zachować istniejące elementy środowiska naturalnego i kulturowego, w tym wartościowy drzewostan, zakrzewienia, śródpolne oczka wodne i torfowiska. Na terenach utwardzonych stosować wyłącznie drobnowymiarowe elementy zapewniające infiltrację wód opadowych.	

JEDNOSTKA PLANU	1.ZL 2.ZL, 3.ZL, 4.ZL, 5.ZL
FUNKCJA PRZEZNACZENIA PODSTAWOWEGO JEDNOSTKI PLANU	ADAPTOWANE OBSZARY LEŚNEJ
1. ZASADY ZAGOSPODAROWANIA	
<ul style="list-style-type: none"> • Ustala się zakaz wycinki drzewostanu i zakrzewień. • Tereny udostępnić dla celów rekreacyjno-wypoczynkowych. • Dozwala się na lokalizację tras turystycznych, niewielkich obiektów nie związanych trwale z podłożem służących obsłudze funkcji rekreacyjnej i turystycznej (takich jak wiaty, deszczochrony itp.), ścieżek pieszych i rowerowych oraz towarzyszących wymienionemu zagospodarowaniu elementów małej architektury. 	

JEDNOSTKA PLANU	6.ZL
FUNKCJA PRZEZNACZENIA PODSTAWOWEGO JEDNOSTKI PLANU	OBSZAR LEŚNY
1. ZASADY ZAGOSPODAROWANIA	
<ul style="list-style-type: none"> • Teren przewidziany do zalesienia. • Ustala się zakaz wycinki drzewostanu i zakrzewień. • Teren udostępnić dla celów rekreacyjno-wypoczynkowych. • Dozwala się na lokalizację tras turystycznych, placów zabaw, niewielkich obiektów nie związanych trwale z podłożem służących obsłudze funkcji rekreacyjnej i turystycznej (takich jak wiaty, deszczochrony itp.), ścieżek pieszych i rowerowych oraz towarzyszących wymienionemu zagospodarowaniu elementów małej architektury. • Dozwala się na lokalizację obiektów tymczasowych. • Na terenach utwardzonych stosować wyłącznie drobnowymiarowe elementy nawierzchni zapewniające infiltrację wód opadowych. 	

JEDNOSTKA PLANU	1.W
FUNKCJA PRZEZNACZENIA PODSTAWOWEGO JEDNOSTKI PLANU	ADAPTOWANY TEREN INFRASTRUKTURY TECHNICZNEJ (WIEJSKIE UJĘCIE WODY)
1. WARUNKI WYNIKAJĄCE Z OCHRONY ŚRODOWISKA	
<p>Potencjalne uciążliwości eksploatacji ograniczyć do obszaru działki poprzez zastosowanie technologii pochłaniających lub tłumiących hałas lub wibracje o natężeniu ponadnormatywnym. Zachować istniejące elementy środowiska naturalnego, w tym wartościowy drzewostan. Na terenach utwardzonych stosować drobnowymiarowe elementy zapewniające infiltrację wód opadowych.</p>	
2. OBSZARY ZAGROŻEŃ	
Ujęcie posiada wyznaczoną strefę ochrony bezpośredniej o promieniu 10 m od urządzeń do ujmowania wody.	
3. INNE ZAPISY	
Teren wolny od zabudowy i urządzeń technicznych zagospodarować zielenią urządzoną. Dojazd kołowy do ujęcia w sposób dotychczasowy z drogi dojazdowej.	

JEDNOSTKA PLANU	1.WS
FUNKCJA PRZEZNACZENIA PODSTAWOWEGO JEDNOSTKI PLANU	ADAPTOWANY TEREN WÓD OTWARTYCH
1. ZASADY ZAGOSPODAROWANIA	
Zgodnie z rozporządzeniem nr 10/98 Wojewody Słupskiego z dnia 19.08.1998 oraz Uchwałą nr X/42/81 WRN w Słupsku z dnia 8 grudnia 1981 dozwala się na lokalizowanie ogólnodostępnych pomostów dla celów turystyki wodnej i sportów wędkarskich.	
2. WARUNKI WYNIKAJĄCE Z OCHRONY ŚRODOWISKA	
Zakaz osuszania, regulacji i utwardzania linii brzegowej jeziora. Zachować istniejące elementy środowiska naturalnego, w tym wartościowy drzewostan, zakrzewienia, roślinność wodną.	

JEDNOSTKA PLANU	1.ZCE
FUNKCJA PRZEZNACZENIA PODSTAWOWEGO JEDNOSTKI PLANU	ADAPTOWANY TEREN NIECZYNNEGO CMENTARZA
1. ZASADY ZAGOSPODAROWANIA	
<ul style="list-style-type: none"> • Uporządkować i udostępnić pozostałości historycznego cmentarza Teren przewidziany do utrzymania rewaloryzacji. • Uporządkowanie i nasadzenia zieleni zgodnie z projektem zieleni i wg wytycznych organu ds. ochrony zabytków. Zakaz wycinki drzewostanu wartościowego przyrodniczo. • Wykonać ogrodzenie i mogiłę symboliczną z wykorzystaniem dawnych elementów nagrobków lub współczesnej formy pomnikowej. • Teren powiązać funkcjonalnie z otoczeniem –oraz wyposażyć w elementy małej architektury i inne urządzenia służące utrwaleniu wartości kulturowych miejsca oraz wypoczynkowi i rekreacji mieszkańców. • Na terenach utwardzonych stosować drobnowymiarowe elementy zapewniające infiltrację wód opadowych. • Dozwala się na lokalizacje obiektów tymczasowych. 	

JEDNOSTKA PLANU	1.ZI, 2.ZI
FUNKCJA PRZEZNACZENIA PODSTAWOWEGO JEDNOSTKI PLANU	ZIELEŃ IZOLACYJNA.
1. ZASADY ZAGOSPODAROWANIA	
<ul style="list-style-type: none"> • Teren rekultywować dla potrzeb urządzonej zieleni parkowej. • Dokonać nasadzeń zgodnie z projektem zieleni. Przyjąć rozwiązania zapewniające stworzenie trwałej zieleni parkowej izolującej od hałasu i wpływającej na właściwe parametry powietrza. Różnicować gatunkowo z uwzględnieniem gatunków zimozielonych i zieleni iglastej. • Dozwala się na lokalizację wzdłużnych miejsc postojowych powiązanych bezpośrednio z pasami drogowymi o powierzchni nie przekraczającej 30% terenu. Miejsca postojowe grupować maksymalnie po 3 i rozdzielać zielenią. • Dozwala się na sytuowanie obiektów małej architektury, pojedynczych wolnostojących parterowych obiektów kubaturowych nie związanych trwale z podłożem takich jak kioski, budki telefoniczne, wiaty przystankowe itp. Dozwala się na sytuowanie obiektów tymczasowych. • Na terenach utwardzonych stosować wyłącznie drobnowymiarowe elementy nawierzchni zapewniające infiltrację wód opadowych. 	

JEDNOSTKA PLANU	1.ZP
FUNKCJA PRZEZNACZENIA PODSTAWOWEGO JEDNOSTKI PLANU	ZIELEŃ PARKOWA
1. ZASADY ZAGOSPODAROWANIA	
<p>Projektowany teren zieleni ogólnodostępnej w otoczeniu historycznego cmentarza:</p> <ul style="list-style-type: none"> • teren uporządkować i rekultywować dla potrzeb zieleni urządzonej; • uzupełnić nasadzenia zieleni zgodnie z projektem zieleni; • stosować rozwiązania zapewniające stworzenie trwałej zieleni parkowej, izolującej od hałasu i wpływającej na właściwe parametry powietrza. różnicować gatunkowo z uwzględnieniem gatunków zimozielonych i zieleni iglastej. Zakaz wycinki drzewostanu wartościowego przyrodniczo; • powiązać funkcjonalnie z przyległym terenem cmentarza 1.ZC oraz terenami zabudowy mieszkaniowej 15.MN; • wyposażyć w ścieżki pieszo-rowerowe, elementy małej architektury, place zabaw, boiska i inne urządzenia służące wypoczynkowi i rekreacji mieszkańców; • dozwala się na lokalizację niewielkich obiektów nie związanych trwale z podłożem służących obsłudze funkcji rekreacyjnej i turystycznej (takich jak wiaty, deszczochrony itp.); • na terenach utwardzonych stosować drobnowymiarowe elementy zapewniające infiltrację wód opadowych; • dozwala się na lokalizację obiektów tymczasowych. 	

JEDNOSTKA PLANU	2.ZP
FUNKCJA PRZEZNACZENIA PODSTAWOWEGO JEDNOSTKI PLANU	ADAPTOWANA ZIELEŃ PARKOWA
1. ZASADY ZAGOSPODAROWANIA	
<p>Pozostałość po parku przydworskim w ewidencji Wojewódzkiego Konserwatora przyrody:</p> <ul style="list-style-type: none"> • teren uporządkować i rekultywować dla potrzeb zieleni parkowej; • zakaz wycinki drzewostanu i zakrzewień; 	

- teren udostępnić dla ruchu turystycznego, wyposażyć w ścieżki pieszo-rowerowe, elementy małej architektury i inne urządzenia służące wypoczynkowi i rekreacji;
- pozwala się na lokalizację niewielkich obiektów nie związanych trwale z podłożem służących obsłudze funkcji rekreacyjnej i turystycznej (takich jak wiaty, deszczochrony itp.);
- na terenach utwardzonych stosować drobnowymiarowe elementy zapewniające infiltrację wód opadowych;
- pozwala się na lokalizację obiektów tymczasowych.

Rozdział X
Ustalenia końcowe

§ 15

Uchwała wchodzi w życie po upływie 30 dni od dnia

ogłoszenia w Dzienniku Urzędowym Województwa Pomorskiego.

Załącznik Nr 1
do uchwały nr XXXI/230/05
Rady Gminy w Cewicach
z dnia 30 listopada 2005 r.

MIEJSCOWY PLAN ZAGOSPODAROWANIA PRZESTRZENNEGO MIEJSCOWOŚCI
BUKOWINA
GMINA CEWICIE

PLANSZA PODSTAWOWA

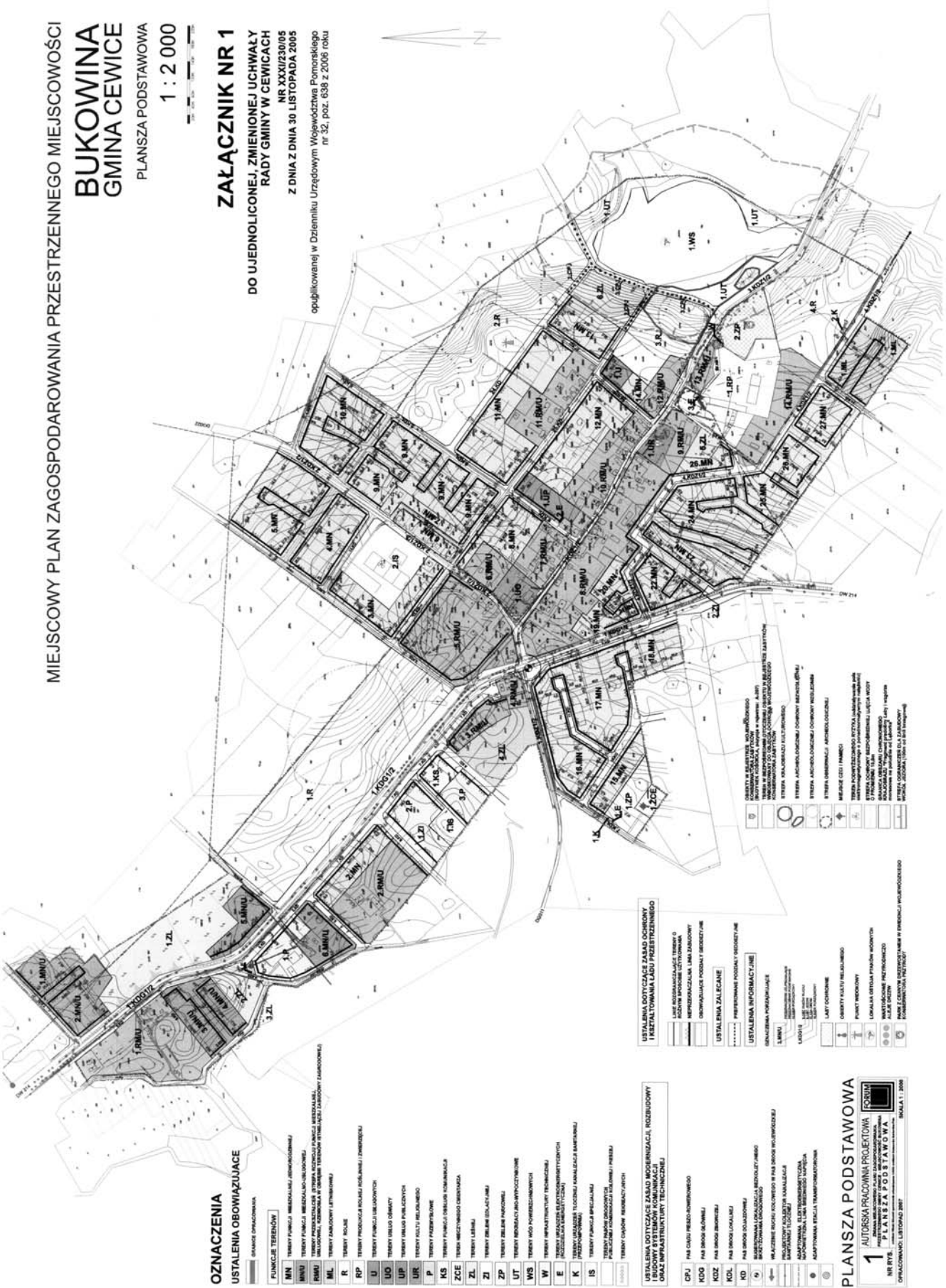
1 : 2 000



ZALĄCZNIK NR 1
DO UJEDNOLICONEJ, ZMIENIONEJ UCHWAŁY
RADY GMINY W CEWICACH

NR XXXI/230/05
Z DNIA Z DNIA 30 LISTOPADA 2005

opublikowanej w Dzienniku Urzędowym Województwa Pomorskiego
nr 32, poz. 638 z 2006 roku



OZNACZENIA
USTALENIA OBOWIAZUJĄCE

- | | |
|-------------------------------------|---------------------------------|
| FUNKCJE TERENÓW | UWAGI |
| MN - TERENY FUNKCJI MIEJSCOWOŚCI | 1. WYKAZ TERENÓW OGRANICZONYCH |
| U - TERENY FUNKCJI UJEDNOLICZONEJ | 2. WYKAZ TERENÓW OGRANICZONYCH |
| UO - TERENY FUNKCJI UJEDNOLICZONEJ | 3. WYKAZ TERENÓW OGRANICZONYCH |
| UP - TERENY FUNKCJI UJEDNOLICZONEJ | 4. WYKAZ TERENÓW OGRANICZONYCH |
| UR - TERENY FUNKCJI UJEDNOLICZONEJ | 5. WYKAZ TERENÓW OGRANICZONYCH |
| P - TERENY FUNKCJI UJEDNOLICZONEJ | 6. WYKAZ TERENÓW OGRANICZONYCH |
| KS - TERENY FUNKCJI UJEDNOLICZONEJ | 7. WYKAZ TERENÓW OGRANICZONYCH |
| ZCE - TERENY FUNKCJI UJEDNOLICZONEJ | 8. WYKAZ TERENÓW OGRANICZONYCH |
| ZL - TERENY FUNKCJI UJEDNOLICZONEJ | 9. WYKAZ TERENÓW OGRANICZONYCH |
| ZP - TERENY FUNKCJI UJEDNOLICZONEJ | 10. WYKAZ TERENÓW OGRANICZONYCH |
| WS - TERENY FUNKCJI UJEDNOLICZONEJ | 11. WYKAZ TERENÓW OGRANICZONYCH |
| E - TERENY FUNKCJI UJEDNOLICZONEJ | 12. WYKAZ TERENÓW OGRANICZONYCH |
| K - TERENY FUNKCJI UJEDNOLICZONEJ | 13. WYKAZ TERENÓW OGRANICZONYCH |
| IS - TERENY FUNKCJI UJEDNOLICZONEJ | 14. WYKAZ TERENÓW OGRANICZONYCH |
| IS - TERENY FUNKCJI UJEDNOLICZONEJ | 15. WYKAZ TERENÓW OGRANICZONYCH |
| IS - TERENY FUNKCJI UJEDNOLICZONEJ | 16. WYKAZ TERENÓW OGRANICZONYCH |
| IS - TERENY FUNKCJI UJEDNOLICZONEJ | 17. WYKAZ TERENÓW OGRANICZONYCH |
| IS - TERENY FUNKCJI UJEDNOLICZONEJ | 18. WYKAZ TERENÓW OGRANICZONYCH |
| IS - TERENY FUNKCJI UJEDNOLICZONEJ | 19. WYKAZ TERENÓW OGRANICZONYCH |
| IS - TERENY FUNKCJI UJEDNOLICZONEJ | 20. WYKAZ TERENÓW OGRANICZONYCH |

- USTALENIA DOTYCZĄCE ZASAD OCHRONY I NIEZAGROŻENIA ŁADU PRZESTRZENNEGO**
- 1. WYKAZ TERENÓW OGRANICZONYCH
 - 2. WYKAZ TERENÓW OGRANICZONYCH
 - 3. WYKAZ TERENÓW OGRANICZONYCH
 - 4. WYKAZ TERENÓW OGRANICZONYCH
 - 5. WYKAZ TERENÓW OGRANICZONYCH
 - 6. WYKAZ TERENÓW OGRANICZONYCH
 - 7. WYKAZ TERENÓW OGRANICZONYCH
 - 8. WYKAZ TERENÓW OGRANICZONYCH
 - 9. WYKAZ TERENÓW OGRANICZONYCH
 - 10. WYKAZ TERENÓW OGRANICZONYCH
 - 11. WYKAZ TERENÓW OGRANICZONYCH
 - 12. WYKAZ TERENÓW OGRANICZONYCH
 - 13. WYKAZ TERENÓW OGRANICZONYCH
 - 14. WYKAZ TERENÓW OGRANICZONYCH
 - 15. WYKAZ TERENÓW OGRANICZONYCH
 - 16. WYKAZ TERENÓW OGRANICZONYCH
 - 17. WYKAZ TERENÓW OGRANICZONYCH
 - 18. WYKAZ TERENÓW OGRANICZONYCH
 - 19. WYKAZ TERENÓW OGRANICZONYCH
 - 20. WYKAZ TERENÓW OGRANICZONYCH

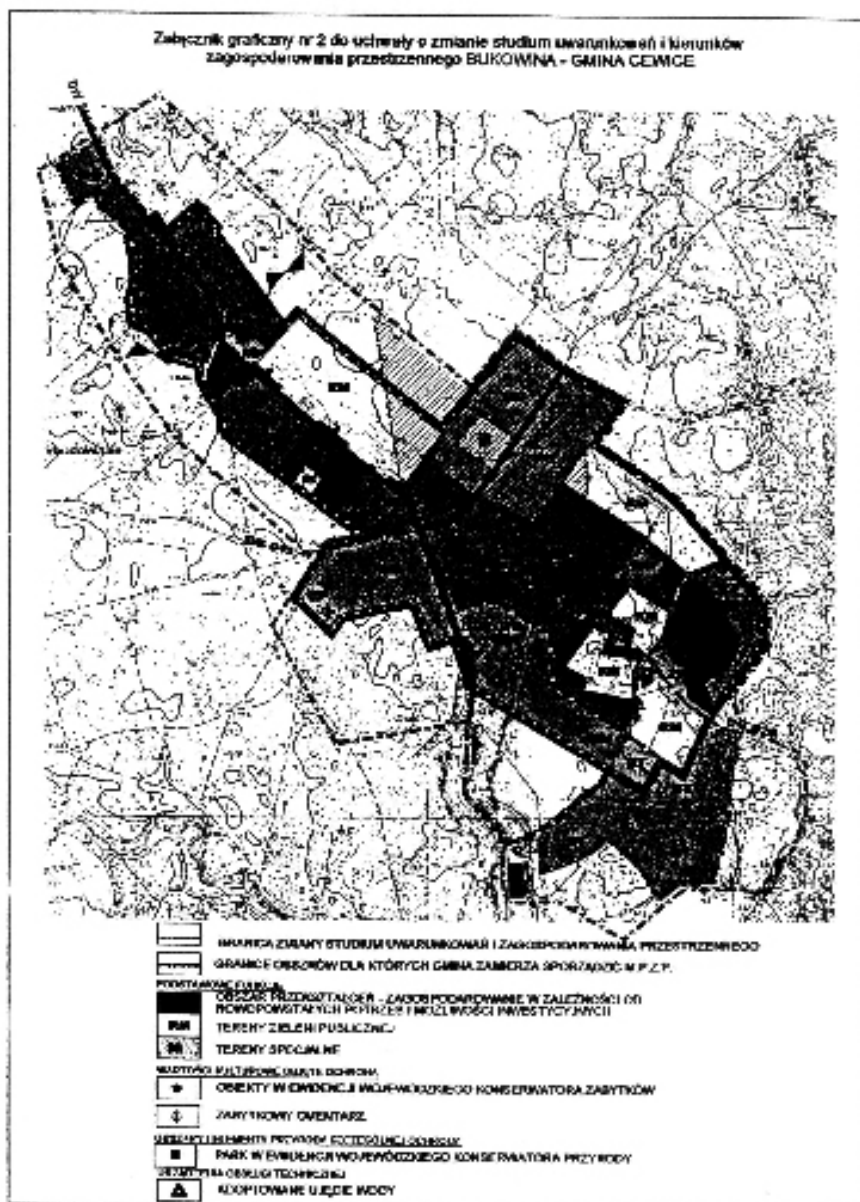
PLANSZA PODSTAWOWA

1
AUTORSKA PRACOWNIA PROJEKTOWA
M. B. B. B.
PLANSZA PODSTAWOWA
OPUBLIKOWANA LISTOPAD 2005

Załącznik Nr 2
do uchwały nr XXXI/230/05
Rady Gminy w Cewicach
z dnia 30 listopada 2005 r.

WYRYS


ZE STUDIUM UWARUNKOWAŃ I KIERUNKÓW ROZWOJU GMINY CEWICE



ZALĄCZNIK NR 2 DO UCHWAŁY RADY GMINY W CEWICACH NR *XXXI/230/05* Z DNIA *30 listopada 2005 r.*

w sprawie uchwalenia miejscowego planu zagospodarowania przestrzennego
miejscowości BUKOWINA

GRANICE OPRACOWANEGO
MIEJSCOWEGO PLANU
ZAGOSPODAROWANIA PRZESTRZENNEGO
MIEJSCOWOŚCI BUKOWINA



NR PLANISZY	AUTORSKA PRACOWNIA PROJEKTOWA STUDIO PRZESTRZENNE I KIERUNKI ROZWOJU	FORUM
2	GRANICE PLANU W STUDIUM MIEJSCOWOŚĆ BUKOWINA	
OPRACOWANO: WRZEŚNIER 2005 ROK		SKALA: SKAŁONIA

3237

UCHWAŁA Nr XXXI/191/09
Rady Gminy Cewice
z dnia 23 września 2009 r.

w sprawie zmiany uchwały Nr XXIX/172/09 z dnia 28 maja 2009 r.

Na podstawie art. 18 ust. 2 pkt 5 ustawy z dnia 8 marca 1990 r. o samorządzie gminnym (Dz. U. z 2001 r. Nr 142, poz. 1591, zmiany z 2002 r. Nr 23, poz. 220, Nr 62, poz. 558, Nr 113 poz. 984, Nr 214 poz. 1806, Nr 153 poz. 1271, z 2003 r. Nr 80 poz. 717, Nr 162 poz. 1568, z 2004 r. Nr 102 poz. 1055 i Nr 116 poz. 1203, z 2005 r. Nr 172, poz. 1441 i Nr 175, poz. 1457, z 2006 r. Nr 17 poz. 128, Nr 181 poz. 1337, z 2007 r. Nr 48 poz. 327, Nr 138 poz. 974, Nr 173 poz. 1218, z 2008 r. Nr 180 poz. 1111, Nr 223 poz. 1458, z 2009 r. Nr 52 poz. 420) oraz art. 20 ust. 1 w związku z art. 27 ustawy z dnia 27 marca 2003 r. o planowaniu i zagospodarowaniu przestrzennym (Dz. U. z 2004 r. Nr 80, poz. 717, zmiany z 2004 r. Nr 6 poz. 41, Nr 141 poz. 1492, z 2005 r. Nr 113 poz. 954, Nr 130 poz. 1087, z 2006 r. Nr 45 poz. 319, Nr 225 poz. 1635, z 2007 r. Nr 127 poz. 880, z 2008 r. Nr 199 poz. 1227, Nr 201, poz. 1237, Nr 220, poz. 1413) w związku z uchwałą Rady Gminy CEWICE nr XI/56/07 z dnia 20 lipca 2007 r. w sprawie przystąpienia do zmiany miejscowego planu zagospodarowania przestrzennego dla wsi Bukowina Rada Gminy Cewice uchwała, co następuje:

§ 1

W uchwale XXIX/172/09 Rady Gminy Cewice z dnia 28 maja 2009 r. w sprawie zmiany miejscowego planu zagospodarowania przestrzennego dla wsi BUKOWINA dokonuje się następujących zmian:

- 1) w § 1 dodaje się ust. 3 w brzmieniu: Rada gminy stwierdza, że ustalenia zmiany planu wymienione w § 1 ust. 2 są zgodne z ustaleniami Studium uwarunkowań i kierunków zagospodarowania przestrzennego gminy Cewice.
- 2) w § 2 uchyla się postanowienie litery d w brzmieniu: załącznik nr 4 - zawierający ujednoliconą formę (po uwzględnieniu przedmiotowej zmiany) miejscowego planu zagospodarowania przestrzennego wsi Bukowina zatwierdzającego uchwałą Rady Gminy Cewice nr XXXI/230/05 z dnia 30 listopada 2005 r.

§ 2

Wykonanie uchwały powierza się Wójtowi Gminy Cewice

§ 3

Uchwała wchodzi w życie po upływie 30 dni od dnia ogłoszenia w Dzienniku Urzędowym Województwa Pomorskiego

Przewodniczący Rady
Stanisław Pałubicki

3238

UCHWAŁA Nr XXX/282/2009
Rady Gminy Zblewo
z dnia 28 sierpnia 2009 r.

w sprawie uchwalenia miejscowego planu zagospodarowania przestrzennego fragmentów wsi Bytonia, w gminie Zblewo.

Na podstawie art. 20 ust. 1 ustawy z dnia 27 marca 2003 r. o planowaniu i zagospodarowaniu przestrzennym (Dz. U. z 2003 r., Nr 80 poz. 717, zm: Dz. U. z 2004 r., Nr 6 poz. 41, Nr 141 poz. 1492, z 2005 r., Nr 113 poz. 954, Nr 130 poz. 1087, z 2006 r., Nr 45, poz. 1635, z 2007 Nr 127, poz. 880)) oraz art. 18 ust. 2 pkt 5, art. 40. ust. 1 ustawy z dnia 8 marca 1990 r. o samorządzie gminnym (t. jedn. Dz. U. z 2001 r., Nr 142 poz. 1591, zm: Dz. U. z 2002 r., Nr 23, poz. 220, Nr 62, poz. 558, Nr 113, poz. 984, Nr 153, poz. 1271, Nr 214, poz. 1806, z 2003 r., Nr 80, poz. 717, Nr 162, poz. 1568, z 2004 r., Nr 102, poz. 1055, Nr 116, poz. 1203, z 2005 r., Nr 172, poz. 1441, Nr 175, poz. 1457, z 2006 r., Nr 17, poz. 128 i 181, poz. 1337 oraz z 2007 r., Nr 48, poz. 327, Nr 138, poz. 974, Nr 173, poz. 1218) i na wniosek Wójta Rada Gminy Zblewo, po sprawdzeniu zgodności ze zmianą Studium uwarunkowań i kierunków zagospodarowania przestrzennego gminy Zblewo uchwała, co następuje:

§ 1

1. Zgodnie z uchwałami nr IV/26/2007 z dnia 16 lutego 2007 r. i nr XVII/171/08 z dnia 29 sierpnia 2008 r. Rady Gminy Zblewo o przystąpieniu do sporządzania miejscowych planów zagospodarowania przestrzennego fragmentów

- Gminy Zblewo - uchwała się Miejscowy Plan Zagospodarowania Przestrzennego dla fragmentu wsi Bytonia w gminie Zblewo, obejmujących obszar o powierzchni 1,34 ha dla działek:
— nr 254/2, 254/3, 254/1, 235 o granicach wyznaczonych zgodnie z załącznikiem nr 1 do uchwały;
2. Miejscowy plan zagospodarowania przestrzennego składa się z:
 - 1) Części tekstowej – ustaleń planu;
 - 2) Części graficznej – rysunku planu w skali 1:2000 - stanowiącego załączniki nr 1; do uchwały.
 - 3) Z rozstrzygnięcia dotyczącego złożonych uwag – załącznik tekstowy nr 2;
 - 4) Z rozstrzygnięcia dotyczącego infrastruktury objętego zadaniami własnymi – załącznik tekstowy nr 3.

§ 2

1. Ustala się, że na obszarze objętym planem znajduje się 2 tereny o różnym sposobie użytkowania rozgraniczonych liniami rozgraniczającymi, oznaczonych kolorem i literami:
Tereny zabudowy usługowej
Tereny komunikacji

- 1) Dopuszczono w terenach o tym samym sposobie użytkowania podział na mniejsze obszary: tereny urbanistyczne, rozgraniczone liniami rozgraniczającymi i oznaczone odpowiednimi symbolami cyfrowymi. Teren urbanistyczny stanowi obszar wydzielony liniami rozgraniczającymi, w obrębie, którego obowiązują te same zasady zagospodarowania i funkcja, oznaczony literami i cyframi.
2. Na całym obszarze planu wydzielono tereny pod drogi dzieląc je na: publiczne (pierwszy symbol - KD) i wewnętrzne - symbol KDW oraz przypisując im odrębne dla poszczególnych rodzajów dróg numery.
3. Oznaczenia użyte w tekście i na załączniku graficznym:
UHR – tereny zabudowy usługowej, handlu i rzemiosła;
KD – tereny dróg publicznych;
— KDW - tereny dróg wewnętrznych;
3. Uściślenie warunków zagospodarowania oraz określenie dopuszczalnego sposobu kształtowania zabudowy dla poszczególnych obszarów zawarte zostały w § 4.
4. Wyjaśnienie pojęć:
 - 1) budynek główny – budynek o dominującej formie i funkcji znajdujący się zwykle od frontu działki;
 - 2) budynek pomocniczy – budynek, w którym znajdują się funkcje uzupełniające lub budynek gospodarczy, garażowy;
 - 3) funkcja podstawowa – funkcja zajmująca co najmniej 60% łącznej powierzchni użytkowej wszystkich budynków znajdujących się na danej nieruchomości;
 - 4) funkcja uzupełniająca - należy przez to rozumieć inne rodzaje przeznaczenia niż podstawowe, które uzupełniają lub wzbogacają przeznaczenie podstawowe. Łączna powierzchnia użytkowa budynków związana z przeznaczeniem uzupełniającym nie może przekraczać 40% powierzchni użytkowej wszystkich budynków na danej nieruchomości;
 - 5) funkcja tymczasowa – funkcja, którą można wprowadzić na teren do czasu realizacji funkcji obowiązujących. Funkcja tymczasowa nie dotyczy funkcji istniejących na danym terenie przed wprowadzeniem ustaleń planu;
 - 6) nieuciążliwa funkcja terenu – funkcja likwidująca wszelkie uciążliwości dla środowiska lub osób trzecich na terenie własnej nieruchomości;
 - 7) powierzchnia zabudowy – suma powierzchni rzutów wszystkich obiektów budowlanych na działce,
 - 8) % zabudowy działki - stosunek (w procentach), powierzchni zabudowy wszystkich budynków zlokalizowanych na działce, do powierzchni działki budowlanej;
 - 9) powierzchnia utwardzona – trwale utwardzenia terenu w postaci placów, parkingów, dojazdów i ścieżek itp. może być przedstawiona w procentach w stosunku do powierzchni całej działki budowlanej;
 - 10) nieprzekraczalna linia zabudowy – oznacza maksymalne lecz nie obowiązujące ustawienie budynku z możliwością wycofania budynku w głąb działki; nieprzekraczalna linia zabudowy nie dotyczy takich elementów budynku jak: balkon, okap, wykusze;
 - 11) teren ogólnodostępny – teren, na który jest zagwarantowany bezpłatny dostęp dla każdego mieszkańca; teren może pozostawać własnością prywatną;
 - 12) teren urbanistyczny – teren o czytelnej funkcji podstawowej, stanowiący fragment większego obszaru o podobnym charakterze;
 - 13) wysokość budynku – wysokość mierzona od poziomemu terenu przy głównym wejściu do budynku do kalenicy budynku;
5. Następujące oznaczenia graficzne na rysunku planu, tzn. na załączniku nr 1 są obowiązujące:
 - a) granice obszaru opracowania planu;
 - b) granice terenów obszarów różnym sposobie użytkowania;
 - c) oznaczenia przeznaczenia terenów urbanistycznych;
 - d) strefy zakazu zabudowy.

§ 3

USTALENIA OGÓLNE

1. ZASADY OCHRONY ŚRODOWISKA KULTUROWEGO.
Na terenie planu nie występują obiekty lub obszary chronione prawem.
2. ZASADY OCHRONY ŚRODOWISKA PRZYRODNICZEGO I KRAJOBRAZU KULTUROWEGO.
 - 1) Ochronie podlegają wszystkie zadrzewienia śródpolne, oczka wodne i tereny podmokłe.
 - 2) Wzdłuż dróg publicznych zaleca się dosadzenia poza pasem technicznym.
 - 3) Wszystkie uciążliwości związane z prowadzoną działalnością gospodarczą muszą zawierać się w granicach własności nieruchomości.
3. ZASADY OCHRONY I KSZTAŁTOWANIA ŁADU PRZESTRZENNEGO:
 - 1) Podziały geodezyjne:
 - a) dopuszcza się na terenie zabudowanym wydzielenie mniejszej działki niż przewiduje uchwała, na poprawę warunków mieszkaniowych, uregulowanie stanów prawnych lub na poszerzenie drogi, zgodnie z przepisami szczegółowymi;
 - b) dopuszcza się istniejący podział geodezyjny, nie spełniający standardów wielkości działek przewidywanych uchwałą, zatwierdzony przed wejściem w życie planu miejscowego;
 - c) dopuszcza się w terenie urbanistycznym wydzielenie nowej działki niezbędnej pod przeprowadzenie infrastruktury technicznej;
 - d) zasady podziału na nowe działki ustalono w zapisach szczegółowych dla poszczególnych terenów;
 - e) scalanie działek następuje dla poprawy funkcjonowania nieruchomości lub dla uzyskania wielkości określonych jako graniczne w poszczególnych terenów;
 - 2) Zasady dotyczące wymagań kształtowania przestrzeni publicznych:
 - a) dopuszcza się lokalizację kierunkowskazów informacyjnych i informatorów po uprzednim uzyskaniu zgody zarządcy drogi;
 - b) ogrodzenia od strony drogi należy ujednolicić co do wysokości i użycia materiału: preferowane ogrodzenia o wysokości 1,0 – 1,5 m, dopuszczalne materiały tradycyjne tj. drewno, cegła, kamień, elementy kute, ewentualnie siatka podsadzona żywopłotem;
 - c) zakaz stosowania w ogrodzeniach prefabrykowanych elementów betonowych;
 - 1) Obszary przeznaczone do rehabilitacji i jej zasady:
Nie ustala się.
4. USTALENIA DOTYCZĄCE INFRASTRUKTURY TECHNICZNEJ.
 - 1) Zaopatrzenie w wodę.
 - a) adaptuje się istniejącą sieć na potrzeby planu;
 - b) projektuje się nowe sieci wodociągowe, podłącze-

- nia należy wykonać na warunkach określonych przez zarządcę sieci, w liniach rozgraniczających dróg gminnych i prywatnych (z wyłączeniem drogi krajowej);
- c) dopuszcza się lokalizację infrastruktury wodociągowej poza liniami rozgraniczającymi dróg, za zgodą właściciela gruntu;
 - d) podczas projektowania sieci należy przewidzieć zaopatrzenie w wodę w warunkach kryzysowych i do celów przeciwpożarowych.
- 2) Zaopatrzenie w energię.
- a) adaptuje się istniejące sieci i urządzenia na potrzeby planu;
 - b) w miarę możliwości nowe sieci należy lokalizować w liniach rozgraniczających dróg gminnych i prywatnych (z wyłączeniem drogi krajowej);
 - c) budowę nowych stacji transformatorowych należy przewidzieć w liniach rozgraniczających dróg wewnętrznych;
 - d) dopuszcza się lokalizację infrastruktury poza liniami rozgraniczającymi dróg, za zgodą właściciela terenu;
- 3) Gospodarka odpadami stałymi:
- a) odpady stałe z terenu opracowania muszą być wywożone na komunalne wysypisko śmieci, na warunkach ustalonych przez zarządzającego wysypiskiem;
 - b) odpady z gospodarstw domowych winny być po segregacji w granicach własności terenu, wywożone przez specjalistyczne przedsiębiorstwo;
- 4) Odprowadzenie ścieków:
- a) na terenie nie istnieje projektowana kanalizacja zbiorcza odprowadzająca ścieki do oczyszczalni;
 - b) dla terenu opracowania należy przewidzieć docelowo zbiorczą sieć kanalizacji sanitarnej, poprowadzoną w miarę możliwości przy liniach rozgraniczających dróg wewnętrznych (z wyłączeniem drogi krajowej) lub w terenach do tego przewidzianych za zgodą właściciela gruntu; przed przystąpieniem do realizacji inwestycji należy zaprojektować i wykonać sieć kanalizacji sanitarnej w oparciu o koncepcję kanalizacji sanitarnej dla Gminy Zblewo;
 - c) dla ścieków technologicznych przy podłączeniu do zbiorczej kanalizacji sanitarnej, ścieki należy podczyszczać na terenie nieruchomości do wymagań odpowiadających oczyszczalni ścieków; należy przewidzieć na terenie nieruchomości punkt kontroli ścieków;
 - d) warunki podłączenia do sieci określa zarządca sieci;
 - e) wody opadowe z dróg, parkingów i placów nawrotowych, po odpowiednim podczyszczeniu powinny być odprowadzane docelowo do lokalnej kanalizacji deszczowej zlokalizowanej w liniach rozgraniczających dróg publicznych (z wyłączeniem drogi krajowej) lub wewnętrznych, lub zagospodarowane w granicach opracowania planu w ramach terenów do tych celów przeznaczonych;
 - f) wody opadowe na prywatnych nieruchomościach
- muszą być zagospodarowane w granicach własności gruntu.
- 5) Zaopatrzenie w gaz i ciepło:
- a) dopuszcza się indywidualne lub zbiorcze systemy ogrzewania oparte na paliwach niskoemisyjnych zgodnie z obowiązującymi przepisami;
 - b) dopuszcza się zaopatrzenie terenu w gaz ziemny przeprowadzony w liniach rozgraniczających dróg (z wyłączeniem drogi krajowej) lub w pasach technicznych lub w terenach prywatnych za zgodą właściciela gruntu;
 - c) dopuszcza się przydomowe zbiorniki na propanbutan;
 - d) należy zapewnić określone przepisami normy emisji spalin;
- 6) Zaopatrzenie w inne media.
- a) dopuszcza się lokalizację i rozbudowę sieci telefonicznej w postaci kabla podziemnego w liniach rozgraniczających dróg (z wyłączeniem drogi krajowej), na warunkach określonych przez zarządzającego drogami;
 - b) dopuszcza się lokalizację infrastruktury poza liniami rozgraniczającymi dróg, za zgodą właściciela nieruchomości przez którą sieć ma przebiegać;
- 7) Układ komunikacyjny:
- a) do nadrzędnego układu drogowego zaliczono drogę krajową nr 22, klasa techniczna GP; ustala się zakaz nowych zjazdów z drogi krajowej; teren planu należy obsłużyć za pośrednictwem ul. Leśnej, posiadającej skrzyżowanie z drogą krajową; wszelkie inwestycje, tj. budowa nowych obiektów, budowa infrastruktury w bezpośrednim sąsiedztwie drogi krajowej muszą być uzgodnione z zarządcą drogi; zabudowę i infrastrukturę wzdłuż drogi krajowej należy sytuować w odległości 25 m od krawędzi jezdni (zgodnie z rysunkiem planu);
 - b) układ podstawowy stanowią drogi gminne; budowa nowych zjazdów, urządzeń infrastruktury, nawierzchni itp. na warunkach ustalonych przez zarządcę drogi;
 - c) dopuszcza się wydzielenie dróg wewnętrznych o szerokości nie mniejszej niż 8,0 m w liniach rozgraniczających; dopuszcza się inne wydzielenia na funkcje komunikacyjne wynikające z obsługi terenu lub nieodłącznie związane z funkcją terenu;
 - d) stan prawny dróg wewnętrznych, wydzielanych na terenie planu, powinien zapewniać możliwość obsługi komunikacyjnej wszystkich terenów do nich przyległych;
 - e) w liniach rozgraniczających ulic należy przewidzieć lokalizację hydrantów przeciwpożarowych w terenach zabudowanych wsi i w terenach usługowych;

1. Tereny usługowej, handlu i rzemiosła

MIEJSCOWY PLAN ZAGOSPODAROWANIA DLA WSI BYTONIA, GMINA ZBLEWO		
1) NUMER I SYMBOL JEDNOSTKI LUB TERENU URBANISTYCZNEGO:		UHR
2) FUNKCJA Z WYSZCZEGÓLNIENIEM FUNKCJI PREFEROWANEJ:	2.1. Funkcja podstawowa: usługi, handel, gastronomia, rzemiosło, usługi turystyki 2.2. Funkcja uzupełniająca: zabudowa mieszkaniowa 2.3. Funkcja wykluczona: rolnicza produkcja wielkotowarowa, przemysł, usługi uciążliwe	
3) FUNKCJA TYMCZASOWA	Nie ustala się.	
4.1. WARUNKI URBANISTYCZNE: a) zabudowa wolnostojąca; b) dopuszcza się podział na nowe działki nie mniejsze niż 1000m ² , c) dopuszcza się zachowanie istniejących podziałów działek; d) dopuszcza się scalenie działek; e) dopuszcza się wydzielenie drogi wewnętrznej o minimalnej szerokości 8,0 m w liniach rozgraniczających;		
4.2. WSKAŹNIKI KSZTAŁTOWANIA ZABUDOWY: a) dopuszczalna wysokość zabudowy usługowej, licząc od poziomu terenu do najwyższego punktu kalenicy budynków – maksymalnie 12,0m; b) dopuszczalna wysokość zabudowy mieszkaniowej i mieszkaniowej z usługami, licząc od poziomu terenu do najwyższego punktu kalenicy budynków – maksymalnie 10,0m; c) dopuszczalna wysokość zabudowy pomocniczej – maksymalnie 6,0m; d) dopuszcza się podpiwniczenie budynków; e) dopuszczalna maksymalna wysokość poziomu posadzki parteru: 0,60m; f) dopuszczalna ilość kondygnacji dla wszystkich budynków: maksymalnie 2 kondygnacje nadziemne (w tym poddasze użytkowe i nieużytkowe); g) należy kolorystykę elewacji dostosować do historycznych uwarunkowań: dopuszcza się na elewacjach cegłę ceramiczną, drewno lub tynk w odcieniach ciepłych pastelów lub nawiązujących do kolorów cegły lub drewna; h) dopuszczalne rodzaje dachów: dachy strome o symetrycznym kącie nachylenia połaci dachowych i dachy płaskie; i) dachy dwuspadowe lub wielospadowe symetryczne o dowolnych kątach nachylenia: dopuszcza się lukarny o dowolnych kształtach; j) dopuszcza się dachy płaskie dla budynków usługowych i pomocniczych; k) rodzaj pokrycia dachu: zastosować ten sam rodzaj pokrycia dachu dla całej nieruchomości. Zalecane zastosowanie dachówki lub materiałów dachówkopodobnych w odcieniach zbliżonych do brązu lub czerwieni; dla dachów płaskich dopuszcza się pokrycie papą; l) powierzchnia zabudowy : maksymalnie 30%; m) nieprzekraczalna linia zabudowy wolnostojącej w odległości 25,0 m (zgodnie z załącznikiem graficznym do uchwały) od krawędzi jezdni drogi krajowej;		
5. ZASADY OBSŁUGI W ZAKRESIE INFRASTRUKTURY TECHNICZNEJ: Patrz: "USTALENIA OGÓLNE" §3 pkt.4.,		
6. ZASADY OBSŁUGI KOMUNIKACYJNEJ: a) obsługa komunikacyjna w oparciu o drogi: gminne i wewnętrzne, dopuszcza się jeden wjazd na działkę; b) nie dopuszcza się bezpośrednich zjazdów z drogi krajowej; c) miejsca parkingowe wynikające z programu inwestycji należy przewidzieć w ramach własności nieruchomości, z założeniami: dla funkcji usługowych zabezpieczyć na każde 25 m ² powierzchni użytkowej/ 1mp; dla zabudowy mieszkaniowej 1mp/mieszkanie;		

7. ZASADY OCHRONY ŚRODOWISKA, PRZYRODY I KRAJOBRAZU KULTUROWEGO: a) Patrz: "USTALENIA OGÓLNE" §3 pkt.2., b) należy pozostawić przynajmniej 20 % powierzchni jako biologicznie czynnej;
8. ZASADY OCHRONY DZIEDZICTWA KULTUROWEGO I ZABYTKÓW: Patrz: "USTALENIA OGÓLNE" §3 pkt.1.,
9. OBSZARY PRZEZNACZONE DO REHABILITACJI: Nie ustala się.
10. USTALENIA DOTYCZĄCE TERENÓW REKREACYJNYCH I SŁUŻĄCYCH DO REALIZACJI IMPREZ MASOWYCH: Nie ustala się.
11. USTALENIA DOTYCZĄCE WYMAGAŃ DOTYCZĄCYCH KSZTAŁTOWANIA PRZESTRZENI PUBLICZNYCH: a) Patrz: "USTALENIA OGÓLNE" §3 pkt.3.,
12. ZASADY ZAGOSPODAROWANIA TERENÓW CHRONIONYCH PRZEPISAMI SZCZEGÓLOWYMI: Nie ustala się.
13. STAWKA PROCENTOWA - 30%

2. Tereny komunikacji.

2.1. Tereny dróg wewnętrznych.

MIEJSCOWY PLAN ZAGOSPODAROWANIA DLA WSI BYTONIA, GMINA ZBLEWO		
1. NUMER I NAZWA DROGI	01 KDW; 02 KDW	KDW
2. FUNKCJA Z WYSZCZEGÓLNIENIEM FUNKCJI PREFEROWANEJ.	Droga wewnętrzna	
3. FUNKCJA ISTNIEJĄCA DOPUSZCZALNA DO ZACHOWANIA.	Nie ustala się.	
4. MINIMALNA SZEROKOŚĆ W LINIACH ROZGRANICZAJĄCYCH.	Drogi - 8,0 m; plac nawrotowy 12,0x 12,0,	
5. PARKINGI.	Nie dopuszcza się miejsc postojowych w obrębie drogi, należy je sytuować na posesjach	
6. WARUNKI OCHRONY ŚRODOWISKA. a) Patrz: "USTALENIA OGÓLNE" §2 pkt.3;		
7. WARUNKI KONSERWATORSKIE. Nie ustala się.		
8. USTALENIA INNE. a) dopuszcza się w liniach rozgraniczających drogi przeprowadzenie niezbędnej infrastruktury technicznej; b) Patrz: "USTALENIA OGÓLNE" §3.		

§ 5

Integralną częścią uchwały jest załącznik graficzny nr 1 do uchwały. Obowiązujące są następujące oznaczenia użyte w legendzie:

- 1) granice opracowania planu;
- 2) obowiązujące linie rozgraniczające tereny o różnym przeznaczeniu i różnych zasadach zagospodarowania;
- 3) oznaczenia dotyczące funkcji terenów urbanistycznych;
- 4) zasady kształtowania zabudowy.

§ 6

Zobowiązuje się Wójta Gminy do:

1. Niezwłocznego przekazania niniejszej uchwały Województwu Pomorskiemu w Gdańsku w celu skierowania do publikacji w Dzienniku Urzędowym Województwa Pomorskiego.
2. Umieszczenia odpisu niniejszej uchwały na okres 14 dni na tablicy ogłoszeń Urzędu Gminy w Zblewie.
3. Umożliwienia zainteresowanym osobom wglądu do dokumentów przedstawiających plan i wydawania z tych dokumentów na wniosek zainteresowanych, potrzebnych im rysów i wypisów na zasadach określonych w art. 30 ust. 1 wymienionej ustawy o planowaniu i zagospodarowaniu przestrzennym.

§ 8

Uchwała wchodzi w życie z upływem 30 dni od ogłosze-

nia jej w Dzienniku Urzędowym Województwa Pomorskiego, za wyjątkiem § 6 pkt 1, który wchodzi w życie z dniem podjęcia uchwały.

Załącznik nr 1
do Uchwały Nr XXX/282/2009
Rady Gminy Zblewo
z dnia 28 sierpnia 2009 r.

Przewodniczący
Rady Gminy Zblewo
Janusz Trocha

LEGENDA	
FUNKCJE TERENÓW	
Tereny zabudowy usługowej, handlu i rzemiosła	UHR
TERENY KOMUNIKACJI	
Tereny dróg wewnętrznych	KDW
OZNACZENIA GRAFICZNE OBIEKTÓW BUDOWLANYCH	
OZNACZENIA GRAFICZNE GRANIC I LINII REGULACYJNYCH	
Granica obszaru objętego opracowaniem	---
Linia rozgraniczająca tereny o różnych sposobie użytkowania	---
Maksymalna nieprzekraczalna linia zabudowy	---
Sugerowane podziały terenu lub działki budowlane	---
OZNACZENIA ZIELENI I URZĄDZEŃ TERENOWYCH	
Istniejące drzewo	○
Planowane zapłaty drzew	●
POZOSTAŁE OZNACZENIA	
Wymiary	□



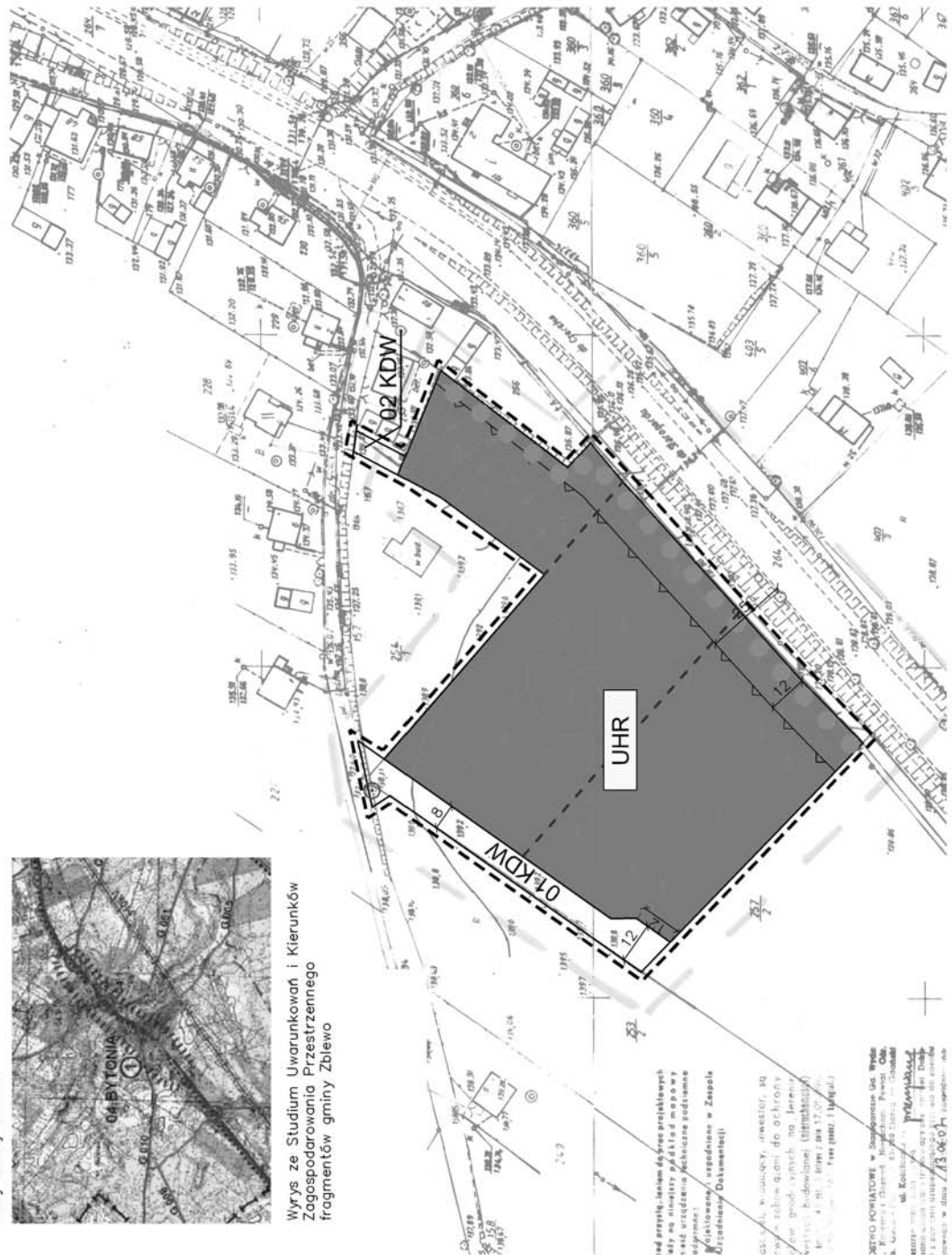
ARKONATELIER	
Biuro Architektury i Inżynierii	
ul. Kierunkowa 64/4, 81-402 Górniki, woj. pomorskie	
Tel. (0 58) 346 79 21	
Projekt: Miejscowy Plan Zagospodarowania Przestrzennego i Regulamin Gminy Zblewo	
Tytuł: Projekt Planu, Bytonia, Gmina Zblewo	
Projektant: g. m. arch. Les Busch	Plan: 0 - 04/2009
Opis: m.p. Janusz Górniki	
Skala: 1:2000	Data: lipiec 2009
Pracownia: PRACOWNIA ARCHITEKTURA I INŻYNIERIA W ZAKRESIE PLANOWANIA I PROJEKTOWANIA	
Miejscowość: Zblewo - woj. pomorskie, ul. Kierunkowa 64/4, 81-402 Górniki	
Maksymalny koszt: 141-555825; 141-555825	

MIEJSCOWY PLAN ZAGOSPODAROWANIA PRZESTRZENNEGO FRAGMENTÓW
GMINY ZBLEWO, BYTONIA
DZIAŁKI NR: 254/2, 254/3, 254/1, 235

załącznik nr 1
do uchwały nr XXX/282/2009 z dnia 28.08.2009r.
Rady Gminy Zblewo



Wyrys ze Studium Uwarunkowań i Kierunków
Zagospodarowania Przestrzennego
fragmentów gminy Zblewo



Wyrys ze Studium Uwarunkowań i Kierunków Zagospodarowania Przestrzennego fragmentów gminy Zblewo

Projektant: g. m. arch. Les Busch

Opis: m.p. Janusz Górniki

Skala: 1:2000

Data: lipiec 2009

Pracownia: PRACOWNIA ARCHITEKTURA I INŻYNIERIA W ZAKRESIE PLANOWANIA I PROJEKTOWANIA

Miejscowość: Zblewo - woj. pomorskie, ul. Kierunkowa 64/4, 81-402 Górniki

Maksymalny koszt: 141-555825; 141-555825

Załącznik nr 2
do Uchwały Nr XXX/282/2009
Rady Gminy Zblewo
z dnia 28 sierpnia 2009 r.

Załącznik nr 3
do Uchwały Nr XXX/282/2009
Rady Gminy Zblewo
z dnia 28 sierpnia 2009 r.

w sprawie miejscowego planu zagospodarowania przestrzennego wsi Bytonia gmina Zblewo

ROZSTRZYGNIĘCIE

o sposobie rozpatrzenia uwag do projektu planu

Udokumentowano, że w czasie wyłożenia projektu miejscowego planu zagospodarowania przestrzennego dla wsi Bytonia Gmina Zblewo do publicznego wglądu oraz w terminie obligatoryjnym na wniesienie uwag, tj. w okresie 14 dni od ostatniego dnia wyłożenia projektu planu do publicznego wglądu, do Urzędu Gminy Zblewo wpłynęła uwaga Pana Sławomira Dembek. Dotyczyła ona zmiany ukształtowania wjazdu na teren działki nr 254/2 poprzez nieruchomości o nr 254/1, która jest własnością Wnioskodawcy. Propozycja wydzielenia i szerokość wjazdu zostały uwzględnione w rysunku planu.

w sprawie miejscowego planu zagospodarowania przestrzennego wsi Bytonia gmina Zblewo

ROZSTRZYGNIĘCIE

o sposobie realizacji, zapisanych w planie, inwestycji z zakresu infrastruktury technicznej, które należą do zadań własnych gminy, oraz zasadach ich finansowania

Rada Gminy w Zblewie, po zapoznaniu się z prognozą skutków ekonomicznych do projektu miejscowego planu zagospodarowania przestrzennego wsi Bytonia, na wniosek Wójta Gminy rozstrzyga, co następuje:

- a) na obszarze opracowanego planu nie istnieją drogi publiczne gminne.
- b) Gmina nie ponosi zatem skutków ekonomicznych z tytułu przejęcia oraz polepszenia i modernizacji dróg;
- c) Teren jest uzbrojony w instalację wodną i elektryczną biegnącą w okolicy planu wzdłuż istniejących dróg. Gmina nie będzie ponosiła skutków finansowych z tytułu wdrożenia planu.

3239

UCHWAŁA Nr XXX/286/2009
Rady Gminy Zblewo
z dnia 28 sierpnia 2009 r.

w sprawie uchwalenia miejscowego planu zagospodarowania przestrzennego fragmentów wsi Zblewo, w gminie Zblewo.

Na podstawie art. 20 ust. 1 ustawy z dnia 27 marca 2003 r. o planowaniu i zagospodarowaniu przestrzennym (Dz. U. z 2003 r., Nr 80 poz. 717, zm: Dz. U. z 2004 r., Nr 6 poz. 41, Nr 141 poz. 1492, z 2005 r., Nr 113 poz. 954, Nr 130 poz. 1087, z 2006 r., Nr 45, poz. 1635, z 2007 Nr 127, poz. 880)) oraz art. 18 ust. 2 pkt 5, art. 40. ust. 1 ustawy z dnia 8 marca 1990 r. o samorządzie gminnym (t. jedn. Dz. U. z 2001 r., Nr 142 poz. 1591, zm: Dz. U. z 2002 r., Nr 23, poz. 220, Nr 62, poz. 558, Nr 113, poz. 984, Nr 153, poz. 1271, Nr 214, poz. 1806, z 2003 r., Nr 80, poz. 717, Nr 162, poz. 1568, z 2004 r., Nr 102, poz. 1055, Nr 116, poz. 1203, z 2005 r., Nr 172, poz. 1441, Nr 175, poz. 1457, z 2006 r., Nr 17, poz. 128 i 181, poz. 1337 oraz z 2007 r., Nr 48, poz. 327, Nr 138, poz. 974, Nr 173, poz. 1218) i na wniosek Wójta Rada Gminy Zblewo, po sprawdzeniu zgodności ze zmianą Studium uwarunkowań i kierunków zagospodarowania przestrzennego gminy Zblewo uchwała, co następuje:

§ 1

1. Zgodnie z uchwałami nr IV/26/2007 z dnia 16 lutego 2007 r. i nr XVI/171/08 z dnia 29 sierpnia 2008 r. Rady Gminy Zblewo o przystąpieniu do sporządzania miejscowych planów zagospodarowania przestrzennego fragmentów Gminy Zblewo - uchwała się Miejscowy Plan Zagospodarowania Przestrzennego dla fragmentów wsi Zblewo w gminie Zblewo, obejmujących obszar o powierzchni 23,86 ha (zał. nr 1 – 22,69 ha, zał. nr 2 – 1,17 ha) dla działek:

- nr 114, 115/1, 115/2, 117, 131/6, 115/3, 136/1, 136/6, 416, 772/7; o granicach wyznaczonych zgodnie z załącznikiem nr 1 do uchwały;
 - nr 772/7; 1091; 1093; o granicach wyznaczonych zgodnie z załącznikiem nr 2 do uchwały;
2. Miejscowy plan zagospodarowania przestrzennego składa się z:
- 1) Części tekstowej – ustaleń planu;
 - 2) Części graficznej – rysunku planu w skali 1:2000 - stanowiącego załącznik nr 1 i 2 do uchwały;
 - 3) Z rozstrzygnięcia dotyczącego złożonych uwag – załącznik tekstowy nr 3;
 - 4) Z rozstrzygnięcia dotyczącego infrastruktury objętego zadaniami własnymi – załącznik tekstowy nr 4.

§ 2

1. Ustala się, że na obszarze objętym planem znajduje się 5 terenów o różnym sposobie użytkowania rozgraniczonych liniami rozgraniczającymi, oznaczonych kolorem i literami:
- Tereny zabudowy mieszkaniowej
 - Tereny zabudowy produkcyjno-gospodarczej
 - Tereny zabudowy usługowej
 - Tereny zieleni i wód
 - Tereny komunikacji
- Dopuszczono w terenach o tym samym sposobie użytkowania podział na mniejsze obszary: tereny urbanistyczne, rozgraniczone liniami rozgraniczającymi

- i oznaczone odpowiednimi symbolami cyfrowymi. Teren urbanistyczny stanowi obszar wydzielony liniami rozgraniczającymi, w obrębie, którego obowiązują te same zasady zagospodarowania i funkcja, oznaczony literami i cyframi.
2. Na całym obszarze planu wydzielono tereny pod drogi działek je na: publiczne (pierwszy symbol - KD) i wewnętrzne - symbol KDW oraz przypisując im odrębne dla poszczególnych rodzajów dróg numery oraz klasy techniczne (drugi symbol – GP, L).
 3. Oznaczenia użyte w tekście i na załączniku graficznym:
MN/MW - tereny zabudowy mieszkaniowej jedno-rodzinnej z dopuszczeniem zabudowy mieszkaniowej wielorodzinnej;
UHR - tereny zabudowy usługowej, handlu i rzemiosła
P, UHR – tereny zabudowy produkcyjnej, przemysłowej, gospodarczej, składów, magazynów, usługowej, handlu i rzemiosła
ZL – tereny leśne
ZP- tereny zieleni urządzonej, takie jak: parki, ogrody, zieleń towarzysząca obiektom budowlanym, zieleńce, arboreta, alpinaria, grodziska;
ZN - tereny zieleni nieurządzonej,
Ws - tereny wód powierzchniowych śródlądowych: rzeki, jeziora, stawy, strumienie, kanały, rowy melioracyjne;
KD - tereny dróg publicznych:
— KDGP – tereny dróg krajowych;
— KDL – tereny dróg powiatowych i gminnych;
— KDW- tereny dróg wewnętrznych;
— KX – tereny ciągów pieszych
— KS – tereny komunikacji samochodowej
 4. Uściślenie warunków zagospodarowania oraz określenie dopuszczalnego sposobu kształtowania zabudowy dla poszczególnych obszarów zawarte zostały w § 4.
 5. Wyjaśnienie pojęć:
 - 1) budynek główny – budynek o dominującej formie i funkcji znajdujący się zwykle od frontu działki;
 - 2) budynek pomocniczy – budynek, w którym znajdują się funkcje uzupełniające lub budynek gospodarczy, garażowy;
 - 3) funkcja podstawowa – funkcja zajmująca co najmniej 60% łącznej powierzchni użytkowej wszystkich budynków znajdujących się na danej nieruchomości;
 - 4) funkcja uzupełniająca - należy przez to rozumieć inne rodzaje przeznaczenia niż podstawowe, które uzupełniają lub wzbogacają przeznaczenie podstawowe. Łączna powierzchnia użytkowa budynków związana z przeznaczeniem uzupełniającym nie może przekraczać 40% powierzchni użytkowej wszystkich budynków na danej nieruchomości;
 - 5) funkcja tymczasowa – funkcja, którą można wprowadzić na teren do czasu realizacji funkcji obowiązujących. Funkcja tymczasowa nie dotyczy funkcji istniejących na danym terenie przed wprowadzeniem ustaleń planu;
 - 6) nieuciążliwa funkcja terenu – funkcja likwidująca wszelkie uciążliwości dla środowiska lub osób trzecich na terenie własnej nieruchomości;
 - 7) uciążliwa funkcja terenu – funkcja dla której konieczne jest wykonanie raportu oddziaływania na środowisko wynikające z przepisów szczególnych;
 - 8) powierzchnia zabudowy – suma powierzchni rzutów wszystkich obiektów budowlanych na działce,

- 9) % zabudowy działki - stosunek (w procentach), powierzchni zabudowy wszystkich budynków zlokalizowanych na działce, do powierzchni działki budowlanej;
 - 10) powierzchnia utwardzona – trwale utwardzenia terenu w postaci placów, parkingów, dojazdów i ścieżek itp. może być przedstawiona w procentach w stosunku do powierzchni całej działki budowlanej;
 - 11) przestrzeń publiczna - teren wyznaczony ustaleniami planu, przewidziany do realizacji celów publicznych, ogólnodostępny;
 - 12) nieprzekraczalna linia zabudowy – oznacza maksymalne lecz nie obowiązujące ustawienie budynku z możliwością wycofania budynku w głąb działki; nieprzekraczalna linia zabudowy nie dotyczy takich elementów budynku jak: balkon, okap, wykusze;
 - 13) teren ogólnodostępny – teren, na który jest zagwarantowany bezpłatny dostęp dla każdego mieszkańca; teren może pozostawać własnością prywatną;
6. Następujące oznaczenia graficzne na rysunku planu, tzn. na załączniku nr 1; 2; są obowiązujące:
 - a) granice obszaru opracowania planu;
 - b) granice terenów obszarów różnym sposobie użytkowania;
 - c) oznaczenia przeznaczenia terenów urbanistycznych;
 - d) strefy zakazu zabudowy.

§ 3

USTALENIA OGÓLNE

1. ZASADY OCHRONY ŚRODOWISKA KULTUROWEGO.
Na terenie planu nie występują obiekty lub obszary chronione prawem.
2. ZASADY OCHRONY ŚRODOWISKA PRZYRODNICZEGO I KRAJOBRAZU KULTUROWEGO.
 - 1) Ochronie podlegają wszystkie zadrzewienia śródpolne, oczka wodne i tereny podmokłe.
 - 2) Dla niwelacji kontrastu nowej zabudowy z krajobrazem otwartym wprowadza się konieczność wykonania nasadzeń granicznych w pasach o szerokości min.10,0 m, najlepiej z gatunków rodzimych – zał. nr 1.
 - 3) Wzdłuż dróg publicznych zaleca się nasadzenia alejowe poza pasem technicznym.
 - 4) Wszystkie uciążliwości związane z prowadzoną działalnością gospodarczą muszą zawierać się w granicach własności nieruchomości.
 - 5) Przed rozpoczęciem działalności gospodarczej należy sporządzić projekt małej retencji dla całego terenu przemysłowo-gospodarczego.
3. ZASADY OCHRONY I KSZTAŁTOWANIA ŁADU PRZESTRZENNEGO:
 - 1) Podziały geodezyjne:
 - a) dopuszcza się na terenie zabudowanym wydzielenie mniejszej działki niż przewiduje uchwała, na poprawę warunków mieszkaniowych, uregulowanie stanów prawnych lub na poszerzenie drogi, zgodnie z przepisami szczegółowymi;
 - b) dopuszcza się istniejący podział geodezyjny, nie spełniający standardów wielkości działek przewidywanych uchwałą, zatwierdzony przed wejściem w życie planu miejscowego;
 - c) dopuszcza się w terenie urbanistycznym wydzielenie nowej działki niezbędnej pod przeprowadzenie niezbędnej infrastruktury technicznej.
 - d) zasady podziału na nowe działki ustalono w

- zapisach szczegółowych dla poszczególnych terenów;
- e) scalanie działek następuje dla poprawy funkcjonowania nieruchomości, dla uzyskania wielkości określonych jako graniczne w poszczególnych terenach lub na wyodrębnienie niezbędnej powierzchni pod inwestycję o charakterze gospodarczym;
- 2) Zasady dotyczące wymagań kształtowania przestrzeni publicznych:
- a) dopuszcza się lokalizację kierunkowskazów informacyjnych i informatorów w pasach drogowych (z wyłączeniem drogi krajowej), po uprzednim uzyskaniu zgody zarządcy drogi;
 - b) ogrodzenia od strony drogi należy ujednoczyć co do wysokości i użycia materiału: preferowane ogrodzenia o wysokości 1,0 – 1,5 m, dopuszczalne materiały tradycyjne tj. drewno, cegła, kamień, elementy kute, ewentualnie siatka podsadzona żywopłotem;
 - c) zakaz stosowania w ogrodzeniach prefabrykowanych elementów betonowych;
- 3) Obszary przeznaczone do rehabilitacji i jej zasady:
Nie ustala się.
4. USTALENIA DOTYCZĄCE INFRASTRUKTURY TECHNICZNEJ.
- 1) Zaopatrzenie w wodę.
- a) adaptuje się istniejącą sieć na potrzeby planu;
 - b) projektuje się nowe sieci wodociągowe, podłączenia należy wykonać na warunkach określonych przez zarządcę sieci, w liniach rozgraniczających dróg (z wyłączeniem drogi krajowej) gminnych i wewnętrznych;
 - c) dopuszcza się lokalizację infrastruktury wodociągowej poza liniami rozgraniczającymi dróg, za zgodą właściciela gruntu;
 - d) podczas projektowania sieci należy przewidzieć zaopatrzenie w wodę w warunkach kryzysowych i do celów przeciwpożarowych.
- 2) Zaopatrzenie w energię.
- a) adaptuje się istniejące sieci i urządzenia na potrzeby planu;
 - b) na terenie planu zlokalizowana jest sieć energetyczna średniego napięcia SN i niskiego napięcia NN oraz istniejące transformatory;
 - c) dla sieci średniego napięcia ustala się strefę ochronną o szerokości 15,0 m (po 7,5 m z każdej strony) dla budynków przeznaczonych na stały pobyt ludzi; docelowo należy przewidzieć przebudowę sieci w postaci kabla podziemnego – w tym wypadku przestają obowiązywać strefy ochronne, dopuszcza się indywidualne ustalenie szerokości strefy ochronnej przez zarządcę sieci na wniosek właściciela nieruchomości w zależności od charakteru inwestycji;
 - d) w miarę możliwości nowe sieci należy lokalizować w liniach rozgraniczających dróg publicznych (z wyłączeniem drogi krajowej) i wewnętrznych;
 - e) budowę nowych stacji transformatorowych należy przewidzieć w liniach rozgraniczających dróg publicznych lub wewnętrznych lub w ramach terenów zieleni urządzonej;
 - f) dopuszcza się lokalizację infrastruktury poza liniami rozgraniczającymi dróg, za zgodą właściciela terenu;
- 3) Gospodarka odpadami stałymi:
- a) odpady stałe z terenu opracowania muszą być segregowane i wywożone na komunalne wysypisko śmieci, na warunkach ustalonych przez zarządzającego wysypiskiem;
 - b) odpady z gospodarstw domowych winny być po segregacji w granicach własności terenu, wywożone przez specjalistyczne przedsiębiorstwo;
 - c) odpady poprodukcyjne należy gromadzić w wydzielonych miejscach, niebezpieczne utylizować, pozostałe segregować i wywozić na komunalne wysypisko śmieci, na warunkach ustalonych przez zarządzającego wysypiskiem;
- 4) Odprowadzenie ścieków:
- a) na terenie częściowo istnieje kanalizacja zbiorcza odprowadzająca ścieki do oczyszczalni;
 - b) dla terenu opracowania należy przewidzieć docelowo zbiorczą sieć kanalizacji sanitarnej, poprowadzoną w miarę możliwości przy liniach rozgraniczających dróg lub w terenach do tego przewidzianych za zgodą właściciela gruntu; przed przystąpieniem do realizacji inwestycji należy zaprojektować i wykonać sieć kanalizacji sanitarnej w oparciu o koncepcję kanalizacji sanitarnej dla Gminy Zblewo;
 - c) dla ścieków technologicznych przy podłączeniu do zbiorczej kanalizacji sanitarnej, ścieki należy podczyszczać na terenie nieruchomości do wymagań odpowiadających oczyszczalni ścieków; należy przewidzieć na terenie nieruchomości punkt kontroli ścieków;
 - d) warunki podłączenia do sieci określa zarządca sieci;
 - e) wody opadowe z dróg, parkingów i placów nawrotowych, po odpowiednim podczyszczeniu powinny być odprowadzane do naturalnych odborników lub do rowów w liniach rozgraniczających dróg publicznych (z wyłączeniem drogi krajowej) lub wewnętrznych, lub zagospodarowane w granicach opracowania planu w ramach terenów do tych celów przeznaczonych;
 - f) wody opadowe na prywatnych nieruchomościach muszą być zagospodarowane w granicach własności gruntu.
- 5) Zaopatrzenie w gaz i ciepło:
- a) dopuszcza się zaopatrzenie terenu w gaz ziemny przeprowadzony w liniach rozgraniczających dróg (z wyłączeniem drogi krajowej) lub w pasach technicznych;
 - b) dopuszcza się indywidualne lub zbiorcze systemy ogrzewania oparte na paliwach niskoemisyjnych zgodnie z obowiązującymi przepisami;
 - c) dopuszcza się zbiorniki na propan-butan;
 - d) należy zapewnić określone przepisami normy emisji spalin;
- 6) Zaopatrzenie w inne media.
- a) dopuszcza się lokalizację i rozbudowę sieci telefonicznej w postaci kabla podziemnego w liniach rozgraniczających dróg (z wyłączeniem drogi krajowej), na warunkach określonych przez zarządzającego drogami;
 - b) dopuszcza się lokalizację infrastruktury poza liniami rozgraniczającymi dróg, za zgodą właściciela nieruchomości przez którą sieć ma przebiegać;
- 7) Układ komunikacyjny:
- a) do nadrzędnego układu drogowego zaliczono drogę krajową nr 22, klasa techniczna GP; wszelkie inwestycje (tj. budowa nowych obiektów w bezpośrednim sąsiedztwie dróg, budowa infrastruktury

- w tym nawierzchni chodników i ścieżek rowerowych) muszą być uzgodnione z odpowiednim zarządcą drogi;
- b) nie dopuszcza się lokalizacji infrastruktury w liniach rozgraniczających drogi krajowej;
- c) układ podstawowy stanowią drogi powiatowe i gminne; budowa nowych zjazdów, urządzeń infrastruktury, nawierzchni itp. na warunkach ustalonych przez zarządcę drogi;
- d) dopuszcza się wydzielenie dróg wewnętrznych o szerokości nie mniejszej niż 10,0 m w liniach rozgraniczających; dopuszcza się drogi istniejące o mniejszych szerokościach; dopuszcza się inne wydzielenia na funkcje komunikacyjne wynikające z obsługi terenu lub nieodłącznie związane z funkcją terenu;

- e) stan prawny dróg wewnętrznych, wydzielanych na terenie planu, powinien zapewniać możliwość obsługi komunikacyjnej wszystkich terenów do nich przyległych;
- f) w liniach rozgraniczających ulic należy przewidzieć lokalizację hydrantów przeciwpożarowych w terenach zabudowanych wsi oraz w terenach produkcyjnych i usługowych;

§ 4

**SZCZEGÓLNE ZASADY ZAGOSPODAROWANIA
TERENU I ZABUDOWY DLA POSZCZEGÓLNYCH
TERENÓW**

1. Tereny zabudowy mieszkaniowej jednorodzinnej z dopuszczeniem zabudowy wielorodzinnej.

MIEJSCOWY PLAN ZAGOSPODAROWANIA DLA WSI ZBLEWO, GMINA ZBLEWO		
1. NUMER I SYMBOL TERENU URBANISTYCZNEGO:	Zał. nr 1: 01 MN/MW; 02 MN/MW	MN/MW
2. FUNKCJA Z WYSZCZEGÓLNIENIEM FUNKCJI PREFEROWANEJ:	2.1. Funkcja podstawowa: Zabudowa mieszkaniowa, jednorodzinna lub wielorodzinna Funkcja uzupełniająca: Usługi, handel, gastronomia Funkcja wykluczona: Stacje bazowe telefonii komórkowej	
3. FUNKCJA TYMCZASOWA	Nie ustala się.	
4.1. WARUNKI URBANISTYCZNE:		
<ul style="list-style-type: none"> a) zabudowa mieszkaniowa różnych typów; b) dopuszcza się zachowanie istniejących obiektów, przy rozbudowie lub przebudowie należy dostosować się do warunków jak dla nowej zabudowy, c) zabudowa usługowa zlokalizowana na parterze budynku mieszkalnego lub w samodzielnym budynku wolnostojącym nie przekraczająca 30% powierzchni użytkowej wszystkich budynków; d) dopuszcza się podział na nowe działki nie mniejsze niż 1000 m², e) dopuszcza się zachowanie istniejących podziałów działek; 		
4.2. WSKAŹNIKI KSZTAŁTOWANIA ZABUDOWY:		
<ul style="list-style-type: none"> a) dopuszczalna wysokość zabudowy mieszkaniowej, licząc od poziomu terenu do najwyższego punktu kalenic budynków – maksymalnie 12,0m; b) dopuszczalna wysokość zabudowy pomocniczej – maksymalnie 6,0m; c) dopuszcza się podpiwniczenie budynków; d) dopuszczalna maksymalna wysokość poziomu posadzki parteru: 0,60m; e) dopuszczalna ilość kondygnacji dla wszystkich budynków: maksymalnie 3 kondygnacje nadziemne w tym poddasze; f) należy kolorystykę elewacji dostosować do historycznych uwarunkowań: dopuszcza się na elewacjach cegłę ceramiczną, drewno lub tynk w odcieniach ciepłych pastelów lub nawiązujących do kolorów cegły lub drewna; g) budynek główny należy lokalizować kalenicą równoległą do krawędzi drogi, od której prowadzi wejście główne do budynku; h) dopuszczalne rodzaje dachów: dachy strome dwuspadowe lub wielospadowe o symetrycznym kącie nachylenia połaci dachowych o kątach nachylenia: 25° – 45°; dopuszcza się dachy płaskie przy zabudowie wielorodzinnej; i) rodzaj pokrycia dachu: zastosować ten sam rodzaj pokrycia dachu na dachach tego samego rodzaju, dla całej nieruchomości. Zalecane zastosowanie dachówki ceramicznej lub materiałów dachówkopodobnych w odcieniach zbliżonych do brązu lub czerwieni; 		

j)	powierzchnia zabudowy: maksymalnie 25% pokrycia działki zabudową,
k)	nieprzekraczalna linia zabudowy w odległości 6,0m, 8,0m, 10m, 12,0m (zgodnie z załącznikiem graficznym nr 1 do uchwały) od linii rozgraniczających dróg lub od granicy działki;
5.	ZASADY OBSŁUGI W ZAKRESIE INFRASTRUKTURY TECHNICZNEJ: a) Patrz: "USTALENIA OGÓLNE" §3 pkt.4.; b) Tereny ZP w załączniku nr 1 należy, w niezbędnej części, przeznaczyć na małą retencję do odprowadzenia wód opadowych z dachów bezpośrednio i powierzchni utwardzonych po odpowiednim podczyszczeniu do jakości określonej w przepisach szczegółowych;
6.	ZASADY OBSŁUGI KOMUNIKACYJNEJ: a) obsługa komunikacyjna w oparciu o drogi: publiczne i wewnętrzne, dopuszcza się jeden wjazd na działkę; b) nie dopuszcza się bezpośrednich zjazdów z drogi krajowej, poza ustalonymi w Studium...; c) miejsca parkingowe wynikające z programu inwestycji należy przewidzieć w ramach własności nieruchomości, z założeniami: 1 mp/1 mieszkanie, dla funkcji usługowych należy dodatkowo zabezpieczyć 1mp/50 m ² i 1mp/4 zatrudnionych;
7.	ZASADY OCHRONY ŚRODOWISKA, PRZYRODY I KRAJOBRAZU KULTUROWEGO: a) Patrz: "USTALENIA OGÓLNE" §3 pkt.2., b) należy pozostawić przynajmniej 50 % powierzchni jako biologicznie czynnej;
8.	ZASADY OCHRONY DZIEDZICTWA KULTUROWEGO I ZABYTEKÓW: Patrz: "USTALENIA OGÓLNE" §3 pkt.1.,
9.	OBSZARY PRZEZNACZONE DO REHABILITACJI: Nie ustala się.
10.	USTALENIA DOTYCZĄCE TERENÓW REKREACYJNYCH I SŁUŻĄCYCH DO REALIZACJI IMPREZ MASOWYCH: Nie ustala się.
11.	USTALENIA DOTYCZĄCE WYMAGAŃ DOTYCZĄCYCH KSZTAŁTOWANIA PRZESTRZENI PUBLICZNYCH: a) Patrz: "USTALENIA OGÓLNE" §3 pkt.3., b) W zabudowie wielorodzinnej wydzielić place zabaw dla dzieci oraz miejsca integracyjne dla mieszkańców (grill, ognisko, rekreacja czynna, itp.);
12.	ZASADY ZAGOSPODAROWANIA TERENÓW CHRONIONYCH PRZEPISAMI SZCZEGÓŁOWYMI: Nie ustala się.
13.	STAWKA PROCENTOWA - 0%;

2. Tereny zabudowy usługowej, handlu i rzemiosła

MIEJSCOWY PLAN ZAGOSPODAROWANIA DLA WSI ZBLEWO, GMINA ZBLEWO		
1) NUMER I SYMBOL JEDNOSTKI LUB TERENU URBANISTYCZNEGO:	Zał. nr 1: Zał. nr 2: UHR	UHR
2) FUNKCJA Z WYSZCZEGÓLNIENIEM FUNKCJI PREFEROWANEJ:	2.1.Funkcja podstawowa: usługi, handel, gastronomia, rzemiosło, usługi turystyki, Funkcja uzupełniająca: zabudowa mieszkaniowa 2.3. Funkcja wykluczona: złomowisko samochodów; stacje bazowe telefonii komórkowej;	

3) FUNKCJA TYMCZASOWA	Nie ustala się.
4.1. WARUNKI URBANISTYCZNE: a) zabudowa wolnostojąca; b) dopuszcza się podział na nowe działki nie mniejsze niż 1000m ² , c) dopuszcza się zachowanie istniejących podziałów działek; d) dopuszcza się wydzielenie drogi wewnętrznej o minimalnej szerokości 8,0 m w liniach rozgraniczających;	
4.2. WSKAŹNIKI KSZTAŁTOWANIA ZABUDOWY: a) dopuszczalna wysokość zabudowy usługowej, licząc od poziomu terenu do najwyższego punktu kalenicy budynków – maksymalnie 12,0m; b) dopuszczalna wysokość zabudowy mieszkaniowej, licząc od poziomu terenu do najwyższego punktu kalenicy budynków – maksymalnie 9,0m; c) dopuszczalna wysokość zabudowy pomocniczej – maksymalnie 6,0m; d) dopuszcza się podpiwniczenie budynków; e) dopuszczalna maksymalna wysokość poziomu posadzki parteru: 0,60m; f) dopuszczalna ilość kondygnacji dla wszystkich budynków: maksymalnie 3 kondygnacje nadziemne (w tym poddasze użytkowe i nieużytkowe); g) należy kolorystykę elewacji dostosować do historycznych uwarunkowań: dopuszcza się na elewacjach cegłę ceramiczną, drewno lub tynk w odcieniach ciepłych pastelii lub nawiązujących do kolorów cegły lub drewna; h) dopuszczalne rodzaje dachów: dachy strome o symetrycznym kącie nachylenia połaci dachowych; dopuszcza się dachy płaskie w budynkach usługowych; i) dachy dwuspadowe i wielospadowe o kątach nachylenia: 35 ⁰ – 45 ⁰ ; j) rodzaj pokrycia dachu: zastosować ten sam rodzaj pokrycia dachu dla całej nieruchomości. Rodzaj pokrycia dachu: - dla zabudowy mieszkaniowej: zastosowanie dachówki ceramicznej lub materiałów dachówkopodobnych w odcieniach zbliżonych do brązu lub czerwieni; - dla zabudowy pomocniczej: dopuszcza się zastosowanie innych materiałów pokrycia dachu w kolorach zbliżonych do brązu lub czerwieni; k) powierzchnia zabudowy : maksymalnie 40% powierzchni działki; l) nieprzekraczalna linia zabudowy w odległości 6,0m i 13m (zgodnie z załącznikiem graficznym nr 2 do uchwały) od granicy działki i 12,0m od terenów leśnych; m) nieprzekraczalna linia zabudowy w odległości 25,0m (zgodnie z załącznikiem graficznym nr 2 do uchwały) od linii rozgraniczającej drogi krajowej;	
5. ZASADY OBSŁUGI W ZAKRESIE INFRASTRUKTURY TECHNICZNEJ: a) Patrz: "USTALENIA OGÓLNE" §3 pkt.4.,	
6. ZASADY OBSŁUGI KOMUNIKACYJNEJ: a) obsługa komunikacyjna w oparciu o drogi: gminne i wewnętrzne, dopuszcza się jeden wjazd na działkę; b) dopuszcza bezpośredni zjazd z drogi krajowej pod warunkiem wykonania lewoskrętów i uzgodnienia zasad przebudowy z zarządcą drogi przed oddaniem inwestycji do użytkowania; c) miejsca parkingowe wynikające z programu inwestycji należy przewidzieć w ramach własności nieruchomości, z założeniami: dla funkcji usługowych zabezpieczyć na każde 25 m ² powierzchni użytkowej/ 1mp; 1 mp/1 mieszkanie i 1mp/4 zatrudnionych; jako miejsce postojowe uznaje się garaż;	
7. ZASADY OCHRONY ŚRODOWISKA, PRZYRODY I KRAJOBRAZU KULTUROWEGO: a) Patrz: "USTALENIA OGÓLNE" §3 pkt.2., b) należy utrzymać skarpe w południowej części terenu UHR, zachować zieleń istniejącą, uzupełnić nasadzenia zielenią okrywową i stabilizującą, zabezpieczyć grunt przed osuwaniem; c) dla zapewnienia komfortu akustycznego (wpływ drogi krajowej) należy przewidzieć zieleń izolacyjną lub ekran akustyczny; d) należy pozostawić przynajmniej 20 % powierzchni jako biologicznie czynnej;	
8. ZASADY OCHRONY DZIEDZICTWA KULTUROWEGO I ZABYTKÓW: Patrz: "USTALENIA OGÓLNE" §3 pkt.1.,	
9. OBSZARY PRZEZNACZONE DO REHABILITACJI: Nie ustala się.	

10. USTALENIA DOTYCZĄCE TERENÓW REKREACYJNYCH I SŁUŻĄCYCH DO REALIZACJI IMPREZ MASOWYCH: Nie ustala się.
11. USTALENIA DOTYCZĄCE WYMAGAŃ DOTYCZĄCYCH KSZTAŁTOWANIA PRZESTRZENI PUBLICZNYCH: a) Patrz: "USTALENIA OGÓLNE" §3 pkt.3.,
12. ZASADY ZAGOSPODAROWANIA TERENÓW CHRONIONYCH PRZEPISAMI SZCZEGÓŁOWYMI: Nie ustala się.
13. STAWKA PROCENTOWA – 30%

3. Tereny zabudowy produkcyjnej, przemysłowo, gospodarczej, składów, magazynów, usług, handlu i rzemiosła.

MIEJSCOWY PLAN ZAGOSPODAROWANIA DLA WSI ZBLEWO, GMINA ZBLEWO		
1. NUMER I SYMBOL TERENU URBANISTYCZNEGO:	01P,UHR; 02P,UHR; 03P,UHR; 04P,UHR; 05P,UHR; 06P,UHR; 07P,UHR;	P, UHR
2. FUNKCJA Z WYSZCZEGÓLNIENIEM FUNKCJI PREFEROWANEJ:	2.1. Funkcja podstawowa: Zabudowa produkcyjna, przemysłowa, gospodarcza, składy, magazyny, usługowa, handlu do 2000 m2 i rzemiosła, 2.2. Funkcja uzupełniająca: Zabudowa mieszkaniowa dla właścicieli nieruchomości	
3. FUNKCJA TYMCZASOWA	Nie ustala się.	
4.1. WARUNKI URBANISTYCZNE: a) zabudowa wolnostojąca; b) dopuszcza się podział na nowe działki nie mniejsze niż 3000 m2, c) dopuszcza się zachowanie istniejących podziałów działek;		
4.2. WSKAŹNIKI KSZTAŁTOWANIA ZABUDOWY: a) dopuszczalna wysokość zabudowy licząc od poziomu terenu do najwyższego punktu kalenic budynków – maksymalnie 12,0m; b) dopuszczalna wysokość zabudowy pomocniczej – maksymalnie 6,0m; c) dopuszcza się podpiwniczenie budynków; d) dopuszczalna maksymalna wysokość poziomu posadzki parteru: 0,60m; e) dopuszczalna ilość kondygnacji dla wszystkich budynków: maksymalnie 3 kondygnacje nadziemne; f) dopuszczalne rodzaje dachów: dla hal produkcyjnych i usługowych dachy płaskie lub strome o symetrycznym kącie nachylenia połaci dachowych; g) rodzaj pokrycia dachu: zalecane zastosowanie dachówki ceramicznej lub materiałów dachówkopodobnych w odcieniach zbliżonych do brązu lub czerwieni; na dachach płaskich papa; h) powierzchnia zabudowy : maksymalnie 40% powierzchni działki, i) nieprzekraczalna linia zabudowy wolnostojącej w zgodzie z załącznikiem graficznym nr 1 do uchwały od krawędzi drogi krajowej; j) nieprzekraczalna linia zabudowy w odległości 6,0 m od dróg wewnętrznych i 12,0 m od terenów leśnych; (zgodnie z załącznikiem nr 1 do uchwały); k) strefa ochronna od linii średniego napięcia w odległości 7,5 m od osi słupa, (zgodnie z załącznikiem nr 1 do uchwały), dopuszcza się likwidację strefy po modernizacji i skablowaniu linii energetycznej;		
5. ZASADY OBSŁUGI W ZAKRESIE INFRASTRUKTURY TECHNICZNEJ: a) Patrz: "USTALENIA OGÓLNE" §3 pkt.4.; b) Tereny ZP w załączniku nr 1 należy, w niezbędnej części, przeznaczyć na małą retencję do odprowadzenia wód opadowych z dachów bezpośrednio i powierzchni utwardzonych po odpowiednim podczyszczeniu do jakości określonej w przepisach szczegółowych;		
6. ZASADY OBSŁUGI KOMUNIKACYJNEJ: a) obsługa komunikacyjna w oparciu o drogę wewnętrzną 02KDW, dopuszcza się jeden wjazd na działkę; b) nie dopuszcza się bezpośrednich zjazdów z drogi krajowej, poza ustalonymi w Studium...; c) miejsca parkingowe wynikające z programu inwestycji należy przewidzieć w ramach własności nieruchomości, z założeniami: dla funkcji usługowych zabezpieczyć na każde 25 m ² powierzchni użytkowej/ 1mp; 1 mp/1 mieszkanie i 1mp/4 zatrudnionych;		

7. ZASADY OCHRONY ŚRODOWISKA, PRZYRODY I KRAJOBRAZU KULTUROWEGO: a) Patrz: "USTALENIA OGÓLNE" §3 pkt.2., b) należy pozostawić przynajmniej 40 % powierzchni jako biologicznie czynnej;
8. ZASADY OCHRONY DZIEDZICTWA KULTUROWEGO I ZABYTKÓW: Patrz: "USTALENIA OGÓLNE" §3 pkt.1.,
9. OBSZARY PRZEZNACZONE DO REHABILITACJI: Nie ustala się.
10. USTALENIA DOTYCZĄCE TERENÓW REKREACYJNYCH I SŁUŻĄCYCH DO REALIZACJI IMPREZ MASOWYCH: Nie ustala się.
11. USTALENIA DOTYCZĄCE WYMAGAŃ DOTYCZĄCYCH KSZTAŁTOWANIA PRZESTRZENI PUBLICZNYCH: a) Patrz: "USTALENIA OGÓLNE" §3 pkt.3.,
12. ZASADY ZAGOSPODAROWANIA TERENÓW CHRONIONYCH PRZEPISAMI SZCZEGÓŁOWYMI: Nie ustala się.
13. STAWKA PROCENTOWA - 30%

4. Tereny zieleni i wód .

4.1. Zieleń urządzona

MIEJSCOWY PLAN ZAGOSPODAROWANIA DLA WSI ZBLEWO, GMINA ZBLEWO		
1. NUMER I SYMBOL JEDNOSTKI LUB TERENU URBANISTYCZNEGO:	Zał. Nr 1: 01ZP; 02ZP; 03ZP; 04ZP; 05ZP; 06ZP; Zał. Nr 2:	ZP
2. FUNKCJA Z WYSZCZEGÓLNIENIEM FUNKCJI PODSTAWOWEJ:	2.1. Funkcja podstawowa: tereny zieleni jako biologicznie czynne w tym zieleni urządzone i nieurządzone, oczka wodne, nieużytki, tereny podmokłe, zakrzaczenia, tereny wód powierzchniowych jako teren ogólnodostępny, mała retencja, 2.2. Funkcja uzupełniająca: infrastruktura techniczna, rekreacja,	
3. FUNKCJA TYMCZASOWA:	Nie ustala się.	
4.1. WARUNKI URBANISTYCZNE: a) zakaz zabudowy; b) dopuszcza się budowę altan, zadaszeń, drobnych urządzeń rekreacyjnych i sportowych, sanitariatów; c) dopuszcza się wprowadzenie obiektów małej architektury i urządzenia terenu; d) ustala się wykorzystanie terenów na potrzeby infrastruktury w tym do właściwej gospodarki wodami opadowymi – lokalizacja rowów odwadniających i zbiorników retencyjnych jeżeli będzie taka konieczność wynikała z projektu technicznego dla kanalizacji deszczowej; e) ustala się regulację oczek i cieków wodnych z wykorzystaniem materiałów naturalnych jak kamień, drewno, faszyna itp.;		
4.2. WSKAŹNIKI KSZTAŁTOWANIA ZABUDOWY:	Nie ustala się	
5. ZASADY OBSŁUGI W ZAKRESIE INFRASTRUKTURY TECHNICZNEJ: a) odprowadzenie wód opadowych – powierzchniowo do gruntu; b) odprowadzenie odpadów stałych: po segregacji wg grup asortymentowych muszą być zagospodarowane przez specjalistyczne przedsiębiorstwo; c) dopuszcza się oświetlenie terenu;		
6. ZASADY OBSŁUGI KOMUNIKACYJNEJ: a) obsługa komunikacyjna w oparciu o drogi gminne i wewnętrzne, na warunkach określonych przez zarządcę sieci i właściciela drogi; b) nie dopuszcza się lokalizacji miejsc postojowych; należy je przewidzieć w ramach terenów inwestycyjnych i stosownie do programu inwestycji;		

7. ZASADY OCHRONY ŚRODOWISKA, PRZYRODY I KRAJOBRAZU KULTUROWEGO: a) patrz: ustalenia ogólne §3 pkt.2.; b) tereny ZP w załączniku nr 1 należy, w niezbędnej części, przeznaczyć na małą retencję do odprowadzenia wód opadowych z dachów bezpośrednio i powierzchni utwardzonych po odpowiednim podczyszczeniu do jakości określonej w przepisach szczegółowych; c) powierzchnia biologicznie czynna – min 95%;
8) ZASADY OCHRONY DZIEDZICTWA KULTUROWEGO I ZABYTKÓW: Nie ustala się.
9) OBSZARY PRZEZNACZONE DO REHABILITACJI: Nie ustala się.
10)USTALENIA DOTYCZĄCE TERENÓW REKREACYJNYCH I SŁUŻĄCYCH DO REALIZACJI IMPREZ MASOWYCH: Nie ustala się.
11) USTALENIA DOTYCZĄCE WYMAGAŃ DOTYCZĄCYCH KSZTAŁTOWANIA PRZESTRZENI PUBLICZNYCH: Nie ustala się.
12) ZASADY ZAGOSPODAROWANIA TERENÓW CHRONIONYCH PRZEPISAMI SZCZEGÓŁOWYMI: Nie ustala się.
13) STAWKA PROCENTOWA - Ustala się stawkę procentową 0%

4.2. Tereny leśne.

MIEJSCOWY PLAN ZAGOSPODAROWANIA DLA WSI ZBLEWO, GMINA ZBLEWO		
1.NUMER I SYMBOL JEDNOSTKI URBANISTYCZNEJ	Zał. Nr 1: ZL; Zał. Nr 2: 01ZL; 02ZL;	ZL
2.FUNKCJA LUB STREFA Z WYSZCZEGÓLNIENIEM FUNKCJI PODSTAWOWEJ:	2.1. Funkcja podstawowa: Tereny leśne 2.2. Funkcja uzupełniająca: Rekreacja, ścieżki rowerowe, przejścia i dojścia	
3.FUNKCJA TYMCZASOWA:	Nie ustala się.	
4.WARUNKI URBANISTYCZNE I WSKAŹNIKI KSZTAŁTOWANIA ZABUDOWY: a) zakaz zabudowy za wyjątkiem obiektów związanych z gospodarką leśną na podstawie przepisów szczególnych;		
5.ZASADY OBSŁUGI W ZAKRESIE INFRASTRUKTURY TECHNICZNEJ: a) nie ustala się;		
6.ZASADY OBSŁUGI KOMUNIKACYJNEJ: a) w oparciu o drogi dojazdowe i wewnętrzne.		
7. ZASADY OCHRONY ŚRODOWISKA, PRZYRODY I KRAJOBRAZU KULTUROWEGO: a) nie dopuszcza się wyłączenia terenów leśnych z produkcji leśnej;		
8. ZASADY OCHRONY DZIEDZICTWA KULTUROWEGO I ZABYTKÓW: Nie ustala się.		
9. OBSZARY PRZEZNACZONE DO REHABILITACJI: Nie ustala się		
10.USTALENIA DOTYCZĄCE TERENÓW REKREACYJNYCH I SŁUŻĄCYCH DO REALIZACJI IMPREZ MASOWYCH: Nie ustala się.		
11.USTALENIA DOTYCZĄCE WYMAGAŃ DOTYCZĄCYCH KSZTAŁTOWANIA PRZESTRZENI PUBLICZNYCH: Nie ustala się.		
12. ZASADY ZAGOSPODAROWANIA TERENÓW CHRONIONYCH PRZEPISAMI SZCZEGÓŁOWYMI: Nie ustala się.		
13.STAWKA PROCENTOWA - 0%		

4.3. Tereny zieleni nieurządzonej.

MIEJSCOWY PLAN ZAGOSPODAROWANIA DLA WSI ZBLEWO, GMINA ZBLEWO		
1. NUMER I SYMBOL JEDNOSTKI LUB TERENU URBANISTYCZNEGO:		ZN
2. FUNKCJA Z WYSZCZEGÓLNIENIEM FUNKCJI PODSTAWOWEJ:	2.1. Funkcja podstawowa: tereny zieleni jako biologicznie czynne w tym: tereny zieleni nieurządzonej, takie jak: naturalne łąki, naturalne skarpy, nieużytki porośnięte roślinnością siedliskową, oczka wodne, tereny podmokłe, zakrzaczenia jako teren ogólnodostępny 2.2. Funkcja uzupełniająca:	
3. FUNKCJA TYMCZASOWA:	Nie ustala się.	
4.1. WARUNKI URBANISTYCZNE: f) zakaz zabudowy; g) tereny wolne od zabudowy zgodnie z Ustawą z dnia 21 marca 1985 r. o drogach publicznych, art. 43;		
4.2. WSKAŹNIKI KSZTAŁTOWANIA ZABUDOWY: Nie ustala się		
5. ZASADY OBSŁUGI W ZAKRESIE INFRASTRUKTURY TECHNICZNEJ: d) odprowadzenie wód opadowych – powierzchniowo do gruntu; e) dopuszcza się oświetlenie terenu; f) odprowadzenie odpadów stałych: po segregacji wg grup asortymentowych muszą być zagospodarowane przez specjalistyczne przedsiębiorstwo.		
6. ZASADY OBSŁUGI KOMUNIKACYJNEJ: c) obsługa komunikacyjna w oparciu o sąsiadujące drogi, na warunkach określonych przez zarządcę sieci i drogi; d) nie dopuszcza się lokalizacji miejsc postojowych; e) dopuszcza się ścieżki rowerowe; f) zaleca się urządzone ciągi piesze, alejki, ścieżki;		
7. ZASADY OCHRONY ŚRODOWISKA, PRZYRODY I KRAJOBRAZU KULTUROWEGO: d) patrz: ustalenia ogólne §3 pkt.2.; e) powierzchnia biologicznie czynna – min 95%;		
8) ZASADY OCHRONY DZIEDZICTWA KULTUROWEGO I ZABYTKÓW: Nie ustala się.		
9) OBSZARY PRZEZNACZONE DO REHABILITACJI: Nie ustala się.		
10) USTALENIA DOTYCZĄCE TERENÓW REKREACYJNYCH I SŁUŻĄCYCH DO REALIZACJI IMPREZ MASOWYCH: Nie ustala się.		
11) USTALENIA DOTYCZĄCE WYMAGAŃ DOTYCZĄCYCH KSZTAŁTOWANIA PRZESTRZENI PUBLICZNYCH: Nie ustala się.		
12) ZASADY ZAGOSPODAROWANIA TERENÓW CHRONIONYCH PRZEPISAMI SZCZEGÓŁOWYMI: Nie ustala się.		
13) STAWKA PROCENTOWA - Ustala się stawkę procentową 0%		

4.4. Wody powierzchniowe.

MIEJSCOWY PLAN ZAGOSPODAROWANIA DLA WSI ZBLEWO, GMINA ZBLEWO		
1. NUMER I SYMBOL:	Zał. Nr 1: 01WS; 02WS; 03WS; 04WS; 05 WS; Zał. Nr 2: WS;	Ws
2. FUNKCJA LUB STREFA Z WYSZCZEGÓLNIENIEM FUNKCJI PODSTAWOWEJ:	2.1. Funkcja podstawowa: Tereny wód powierzchniowych, tereny okresowego zalewania wodami opadowymi, niecki bezodpływowe, mała retencja 2.2. Funkcja uzupełniająca: Nie ustala się	
3. FUNKCJA TYMCZASOWA:	Nie ustala się.	

4. WARUNKI URBANISTYCZNE I WSKAŹNIKI Kształtowania zabudowy: zakaz zabudowy; dopuszcza się regulacje brzegów wodnych, budowę pomostów, przepustów, umocnień; preferowane materiały naturalne: kamień, drewno, faszyna;
5. ZASADY OBSŁUGI W ZAKRESIE INFRASTRUKTURY TECHNICZNEJ: Nie ustala się.
6. ZASADY OBSŁUGI KOMUNIKACYJNEJ: a) w oparciu o drogi dojazdowe i wewnętrzne;
7. ZASADY OCHRONY ŚRODOWISKA, PRZYRODY I KRAJOBRAZU KULTUROWEGO: a) Patrz ustalenia ogólne § 3 pkt. 2; b) Tereny ZP w załączniku nr 1 należy, w niezbędnej części, przeznaczyć na małą retencję do odprowadzenia wód opadowych z dachów bezpośrednio i powierzchni utwardzonych po odpowiednim podczyszczeniu do jakości określonej w przepisach szczegółowych;
8. ZASADY OCHRONY DZIEDZICTWA KULTUROWEGO I ZABYTKÓW: Patrz ustalenia ogólne § 3 pkt. 1;
9. USTALENIA DOTYCZĄCE TERENÓW REKREACYJNYCH I SŁUŻĄCYCH DO REALIZACJI IMPREZ MASOWYCH: Nie ustala się.
10. USTALENIA DOTYCZĄCE WYMAGAŃ DOTYCZĄCYCH Kształtowania przestrzeni publicznych: Nie ustala się.
11. ZASADY ZAGOSPODAROWANIA TERENÓW CHRONIONYCH PRZEPISAMI SZCZEGÓŁOWYMI: Nie ustala się.
12. STAWKA PROCENTOWA - 0%

5. Tereny komunikacji.

5.1. Tereny dróg krajowych.

MIEJSCOWY PLAN ZAGOSPODAROWANIA DLA WSI ZBLEWO, GMINA ZBLEWO		
1. NUMER I NAZWA DROGI	Zał. nr 1: 22KDGP Zał. nr 2: 22KDGP	KD- GP
2. FUNKCJA Z WYSZCZEGÓLNIENIEM FUNKCJI PREFEROWANEJ.	Droga krajowa nr 22	
3. FUNKCJA ISTNIEJĄCA DOPUSZCZALNA DO ZACHOWANIA.	Nie ustala się.	
4. MINIMALNA SZEROKOŚĆ W LINIACH ROZGRANICZAJĄCYCH.	Minimalnie 30,0 m, zabudowę nową należy sytuować w odległości od pasa drogowego 10 m w terenie zabudowanym, 25 m w terenie niezabudowanym, zgodnie z rysunkiem planu	
5. PARKINGI.	Nie dopuszcza się miejsc postojowych	
6. WARUNKI OCHRONY ŚRODOWISKA. a) patrz: "USTALENIA OGÓLNE" §3 pkt.2;		
7. WARUNKI KONSERWATORSKIE. Nie ustala się.		
8. USTALENIA INNE. a) Patrz: "USTALENIA OGÓLNE" §3. b) Nie dopuszcza się wjazdów i wyjazdów na drogę krajową poza ustalonymi z zarządcą drogi;		

5.2. Tereny dróg gminnych

MIEJSCOWY PLAN ZAGOSPODAROWANIA DLA WSI ZBLEWO, GMINA ZBLEWO		
6. NUMER I NAZWA DROGI	Zał. nr 1: 035 KDL Zał. nr 2:	KD- L

7. FUNKCJA Z WYSZCZEGÓLNIENIEM FUNKCJI PREFEROWANEJ.	Droga gminna nr 035
8. FUNKCJA ISTNIEJĄCA DOPUSZCZALNA DO ZACHOWANIA.	Nie ustala się.
9. MINIMALNA SZEROKOŚĆ W LINIACH ROZGRANICZAJĄCYCH.	Minimalnie 20,0 m, zabudowę nową należy sytuować w odległości od pasa drogowego 8 m w terenie zabudowanym, zgodnie z rysunkiem planu
10. PARKINGI.	Nie dopuszcza się miejsc postojowych
6. WARUNKI OCHRONY ŚRODOWISKA. a) patrz: "USTALENIA OGÓLNE" §3 pkt.2;	
7. WARUNKI KONSERWATORSKIE. Nie ustala się.	
8. USTALENIA INNE. a) Patrz: "USTALENIA OGÓLNE" §3. b) Nie dopuszcza się wjazdów i wyjazdów na drogę gminną poza ustalonymi z zarządcą drogi;	

5.3. Tereny dróg wewnętrznych.

MIEJSCOWY PLAN ZAGOSPODAROWANIA DLA WSI ZBLEWO, GMINA ZBLEWO		
1. NUMER I NAZWA DROGI	Zał. Nr 1: 01KDW; 02KDW; 03KDW; 04KDW; 05 KDW; 06KDW; 07KDW; Zał. Nr 2: KDW;	KDW
2. FUNKCJA Z WYSZCZEGÓLNIENIEM FUNKCJI PREFEROWANEJ.	Droga wewnętrzna	
3. FUNKCJA ISTNIEJĄCA DOPUSZCZALNA DO ZACHOWANIA.	Nie ustala się.	
4. MINIMALNA SZEROKOŚĆ W LINIACH ROZGRANICZAJĄCYCH.	Drogi - 8,0m; 10,0m; 12,0m; 15,0m; min. plac nawrotowy 12,0x 12,0 , zabudowę nową należy sytuować w odległości od pasa drogowego 6,0m	
5. PARKINGI.	Dopuszcza się miejsca postojowe w zatokach postojowych	
6. WARUNKI OCHRONY ŚRODOWISKA. a) Patrz: "USTALENIA OGÓLNE" §2 pkt.3;		
7. WARUNKI KONSERWATORSKIE. Nie ustala się.		
8. USTALENIA INNE. a) dopuszcza się w liniach rozgraniczających drogi przeprowadzenie niezbędnej infrastruktury technicznej; b) Patrz: "USTALENIA OGÓLNE" §3.		

5.4. Tereny dróg wewnętrznych.

MIEJSCOWY PLAN ZAGOSPODAROWANIA DLA WSI ZBLEWO, GMINA ZBLEWO		
6. NUMER I NAZWA DROGI	Zał. Nr 1: 02KDW; Zał. Nr 2:	KDW
7. FUNKCJA Z WYSZCZEGÓLNIENIEM FUNKCJI PREFEROWANEJ.	Droga wewnętrzna	
8. FUNKCJA ISTNIEJĄCA DOPUSZCZALNA DO ZACHOWANIA.	Nie ustala się.	
9. MINIMALNA SZEROKOŚĆ W LINIACH ROZGRANICZAJĄCYCH.	Drogi - 12,0m; min. zabudowę nową należy sytuować w odległości od pasa drogowego 6,0m	
10. PARKINGI.	Dopuszcza się miejsca postojowe w zatokach postojowych	
6. WARUNKI OCHRONY ŚRODOWISKA. b) Patrz: "USTALENIA OGÓLNE" §2 pkt.3;		
7. WARUNKI KONSERWATORSKIE. Nie ustala się.		

8. USTALENIA INNE.

dopuszcza się w liniach rozgraniczających drogi przeprowadzenie niezbędnej infrastruktury technicznej;
Patrz: "USTALENIA OGÓLNE" §3.

dopuszcza bezpośredni zjazd z drogi krajowej pod warunkiem wykonania lewoskrętów i uzgodnienia zasad przebudowy z zarządcą drogi przed uzyskaniem pozwolenia na budowę inwestycji;

5.5. Tereny komunikacji samochodowej - parkingi.

MIEJSCOWY PLAN ZAGOSPODAROWANIA DLA WSI ZBLEWO, GMINA ZBLEWO		
1. NUMER I SYMBOL TERENU	Zał. nr 1: KS;	KS
2. FUNKCJA Z WYSZCZEGÓLNIENIEM FUNKCJI PREFEROWANEJ.	Parking samochodów osobowych	
3. FUNKCJA ISTNIEJĄCA DOPUSZCZALNA DO ZACHOWANIA.	Nie ustala się.	
4. MINIMALNA SZEROKOŚĆ W LINIACH ROZGRANICZAJĄCYCH.	Szerokość zatoki 6,0m, długość jak na rysunku planu	
5. WARUNKI OCHRONY ŚRODOWISKA. a) Patrz: "USTALENIA OGÓLNE" §2 pkt.3;		
6. WARUNKI KONSERWATORSKIE. Nie ustala się.		
7. USTALENIA INNE. a) dopuszcza się w liniach rozgraniczających przeprowadzenie niezbędnej infrastruktury technicznej; b) Patrz: "USTALENIA OGÓLNE" §3.		

5.6. Tereny ciągów pieszych.

MIEJSCOWY PLAN ZAGOSPODAROWANIA DLA WSI ZBLEWO, GMINA ZBLEWO		
5. NUMER I NAZWA DROGI	Zał. nr 1: KX; Zał. nr 2.	KX
6. FUNKCJA Z WYSZCZEGÓLNIENIEM FUNKCJI PREFEROWANEJ.	Ciąg pieszy, dopuszcza się interwencyjny przejazd samochodem do 3t;	
7. FUNKCJA ISTNIEJĄCA DOPUSZCZALNA DO ZACHOWANIA.	Nie ustala się.	
8. MINIMALNA SZEROKOŚĆ W LINIACH ROZGRANICZAJĄCYCH.	Ciąg pieszy – 6,0m	
9. PARKINGI.	Nie dopuszcza się.	
6. WARUNKI OCHRONY ŚRODOWISKA. b) Patrz: "USTALENIA OGÓLNE" §2 pkt.3;		
7. WARUNKI KONSERWATORSKIE. Nie ustala się.		
8. USTALENIA INNE. c) dopuszcza się w liniach rozgraniczających ciągu przeprowadzenie niezbędnej infrastruktury technicznej; d) Patrz: "USTALENIA OGÓLNE" §3.		

§ 5

Integralną częścią uchwały jest załącznik graficzny nr 1 do uchwały. Obowiązujące są następujące oznaczenia użyte w legendzie:

- 1) granice opracowania planu;
- 2) obowiązujące linie rozgraniczające tereny o różnym przeznaczeniu i różnych zasadach zagospodarowania;
- 3) oznaczenia dotyczące funkcji terenów urbanistycznych;
- 4) zasady kształtowania zabudowy.

§ 6

Zobowiązuje się Wójta Gminy do:

1. Niezwłocznego przekazania niniejszej uchwały Województwu Pomorskiemu w Gdańsku w celu skierowania do publikacji w Dzienniku Urzędowym Województwa Pomorskiego.

2. Umieszczenia odpisu niniejszej uchwały na okres 14 dni na tablicy ogłoszeń Urzędu Gminy w Zblewie.
3. Umożliwienia zainteresowanym osobom wglądu do dokumentów przedstawiających plan i wydawania z tych dokumentów na wniosek zainteresowanych, potrzebnych im wyrysów i wypisów na zasadach określonych w art. 30 ust. 1 wymienionej ustawy o planowaniu i zagospodarowaniu przestrzennym.

§ 8

Uchwała wchodzi w życie z upływem 30 dni od ogłoszenia jej w Dzienniku Urzędowym Województwa Pomorskiego, za wyjątkiem § 6 pkt 1, który wchodzi w życie z dniem podjęcia uchwały.

Przewodniczący
Rady Gminy Zblewo
Janusz Trocha

Załącznik nr 2
do Uchwały Nr XXX/286/2009
Rady Gminy Zblewo
z dnia 28 sierpnia 2009 r.

LEGENDA	
FUNKCJE TERENÓW	
TERENY ZABUDOWY USŁUGOWEJ	
Tereny zabudowy usługowej, handlu i rzemiosła	UHR
TERENY ZIELENI I WOD	
Tereny zielone	ZL
Tereny wód powierzchniowych śródogodowych (rzeki, jeziora, stawy, strumienie, kanały)	WS
TERENY KOMUNIKACJI	
Tereny dróg krajowych	KDGP
Tereny dróg wewnętrznych	KDW
OZNACZENIA GRAFICZNE GRANIC I LINII REGULACYJNYCH	
Granica obszaru objętego opracowaniem	---
Linia rozgraniczająca tereny o różnym sposobie użytkowania	—
Maksymalna nieprzekraczalna linia zabudowy	—
OZNACZENIA ZIELENI I URZĄDZEŃ TERENOWYCH	
Istniejące drzewo	○
Istniejące zapłany drzew	○
POZOSTAŁE OZNACZENIA	
Poponowane wjazdy na działkę	↔
Wymiarowanie	α



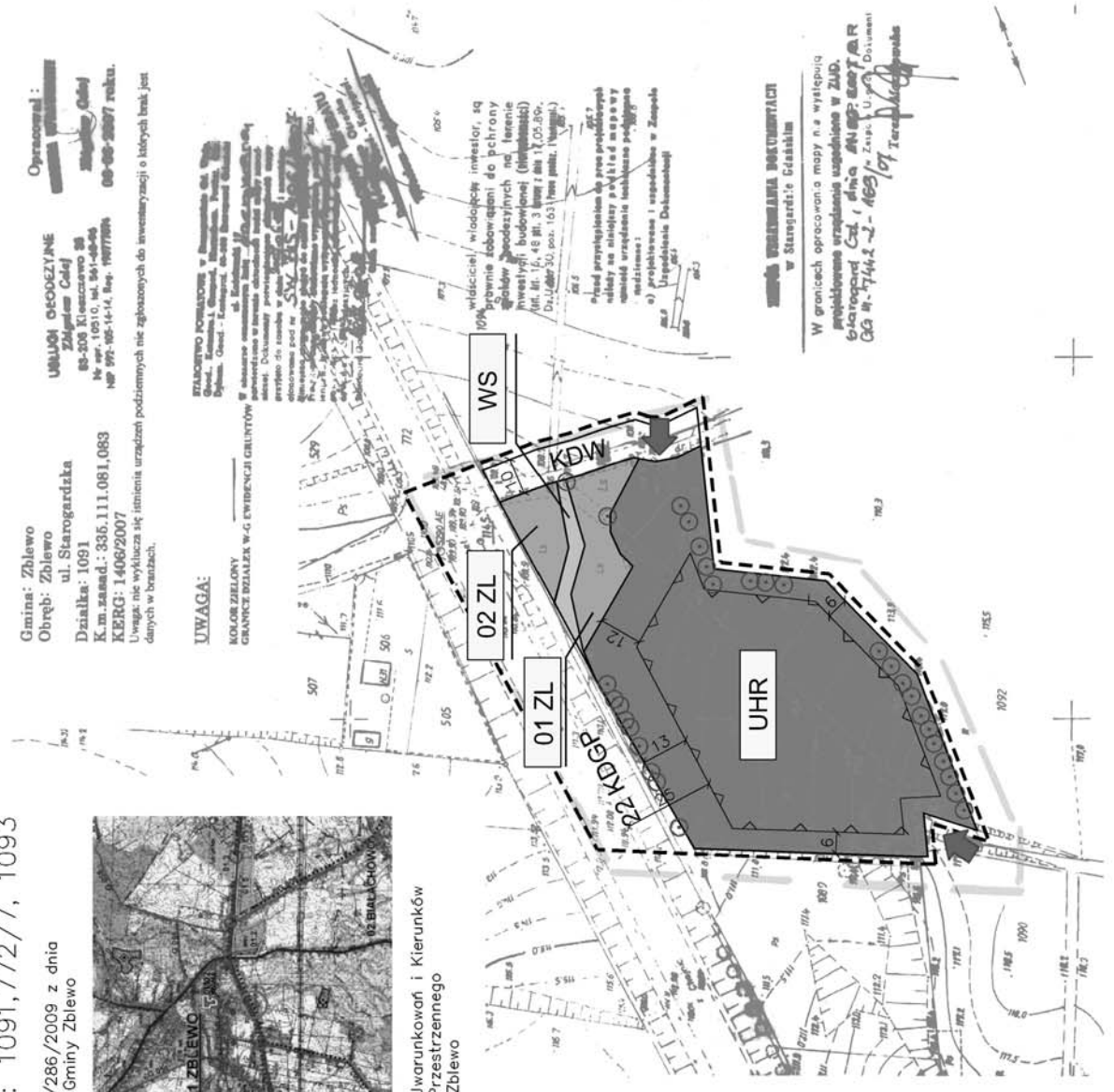
ARKONATELIER Sp. z o.o. Główna ul. Kochanowskiego 64/4 81-600 Głogów (0 91) 341 70 22	
PROJEKT	Miejscowy Plan Zagospodarowania Przestrzennego fragmentów Gminy Zblewo
TITUL RYSUNKU	Projekt Planu, Zblewo, Gmina Zblewo
PROJEKCYJNE	dr inż. arch. Ewa Bosh PDU 8 - 16/2003
OPRACOWAŁ	mgr Dawid Górniewski
NR RYS.	2
SKALA	1:2000
DATA	lipiec 2009
PLAN KADASTROWY - JEDYNY DOKUMENT WYKONANY W 2007 ROKU AUTOG - nr nr. 341-2009/1, 341-2009/2, 341-2009/3	

MIEJSCOWY PLAN ZAGOSPODAROWANIA PRZESTRZENNEGO FRAGMENTÓW GMINY ZBLEWO, ZBLEWO

DZIAŁKA NR: 1091,772/7, 1093
załącznik nr 2
do uchwały nr XXX/286/2009 z dnia 28.08.2009r. Rady Gminy Zblewo



Wzrys ze Studium Uwarunkowań i Kierunków Zagospodarowania Przestrzennego fragmentów gminy Zblewo



Gmina: Zblewo
Obręb: Zblewo
ul. Starogardzka
Działka: 1091
K.m. zasad.: 335.111.081.083
KERG: 1406/2007
Uwaga: nie wykazuje się istnienia urządzeń podziemnych nie zgłoszonych do inwentaryzacji o których błąk jest danych w bruzdach.

UWAGA:
KOLOR ZIELONY
GRANICZĄ WZDŁUŻ W-G. WYBENICH GILINTÓW
WZDŁUŻ WZDŁUŻ W-G. WYBENICH GILINTÓW
WZDŁUŻ WZDŁUŻ W-G. WYBENICH GILINTÓW

WZKŁAD WYKAZUJAŁA DOKUMENTACJI
w Starogardzie Głogowskim
W granicach opracowania mapy nie występują projekcje urządzeń wodociągów w ZMG, Głogówiec Gł., i Głog. AN GP: SĄT AR Gł. Gł. nr. 7442-2-AB9/07 Terenów

Załącznik nr 3
do Uchwały Nr XXX/286/2009
Rady Gminy Zblewo
z dnia 28 sierpnia 2009 r.

Załącznik nr 4
do Uchwały Nr XXX/286/2009
Rady Gminy Zblewo
z dnia 28 sierpnia 2009 r.

w sprawie miejscowego planu zagospodarowania przestrzennego fragmentu wsi Zblewo gmina Zblewo

w sprawie miejscowego planu zagospodarowania przestrzennego fragmentu wsi Zblewo Gmina Zblewo

ROZSTRZYGNIĘCIE

o sposobie rozpatrzenia uwag do projektu planu

Udokumentowano, że w czasie wyłożenia projektu miejscowego planu zagospodarowania przestrzennego dla fragmentu wsi Zblewo Gmina Zblewo do publicznego wglądu oraz w terminie obligatoryjnym na wniesienie uwag, tj. w okresie 14 dni od ostatniego dnia wyłożenia projektu planu do publicznego wglądu, do Urzędu Gminy Zblewo nie wpłynęła żadna uwaga, dotycząca w/w projektu planu.

ROZSTRZYGNIĘCIE

o sposobie realizacji, zapisanych w planie, inwestycji z zakresu infrastruktury technicznej, które należą do zadań własnych gminy, oraz zasadach ich finansowania

Rada Gminy w Zblewie, po zapoznaniu się z prognozą skutków ekonomicznych do projektu miejscowego planu zagospodarowania przestrzennego fragmentu wsi Zblewo, na wniosek Wójta Gminy rozstrzyga, co następuje:

- a) na obszarze opracowanego planu istnieją drogi publiczne gminne;
- b) Gmina ponosi zatem skutki ekonomiczne z tytułu przejęcia oraz polepszenia i modernizacji dróg;
- c) Teren nie jest uzbrojony w instalację wodną i elektryczną biegnącą wzdłuż istniejących dróg. Gmina będzie ponosiła skutki finansowe z tytułu wdrożenia planu.

3240

UCHWAŁA Nr XXXVI/250/09 Rady Gminy Ryjewo z dnia 28 października 2009 r.

w sprawie ustalenia Regulaminu określającego wysokość oraz szczegółowe warunki przyznawania nauczycielom dodatków: za wysługę lat, motywacyjnego, funkcyjnego, za warunki pracy oraz wysokość i warunki wypłacania innych składników wynagrodzenia a także szczegółowe warunki obliczania i wypłacania wynagrodzenia za godziny ponadwymiarowe i godziny doraźnych zastępstw.

Działając na podstawie art. 18 ust. 2 pkt 15, art. 40 ust. 1 i art. 41 ust. 1 ustawy z dnia 8 marca 1990 r. o samorządzie gminnym (Jednolity tekst Dz. U. z 2001 r. Nr 142, poz. 1591, z późn. zm.) w związku z art. 30 ust. 6 i ust. 6a i art. 49 ust. 2 w związku z art. 91 d. pkt 1 ustawy z dnia 26 stycznia 1982 r. – Karta Nauczyciela (Jednolity tekst Dz. U. z 2006 r. Nr 97, poz. 674, z późn. zm.) oraz po uprzednim uzgodnieniu z właściwą organizacją związkową zrzeszającą nauczycieli, uchwała się, co następuje:

§ 1

Ustala się Regulamin określający wysokość oraz szczegółowe warunki przyznawania nauczycielom dodatków: za wysługę lat, motywacyjnego, funkcyjnego i za warunki pracy oraz wysokość i warunki wypłacania innych składników wynagrodzenia a także szczegółowe warunki obliczania i wypłacania wynagrodzenia za godziny ponadwymiarowe i godziny doraźnych zastępstw, w brzmieniu określonym w załączniku do uchwały.

§ 2

Wykonanie uchwały powierza się Wójtowi Gminy Ryjewo.

§ 3

Uchwała wchodzi w życie po upływie 14 dni od dnia ogłoszenia w Dzienniku Urzędowym Województwa Pomorskiego.

Przewodniczący
Rady Gminy
Kazimierz Zima

Załącznik
do uchwały Nr XXXVI/250/09
Rady Gminy Ryjewo
z dnia 28 października 2009 r.

REGULAMIN WYNAGRADZANIA NAUCZYCIELI

Określający wysokość oraz szczególne warunki przyznawania nauczycielom dodatku za wysługę lat, motywacyjnego, funkcyjnego i za warunki pracy oraz wysokość i warunki wypłacania innych składników wynagrodzenia, a także szczegółowe warunki obliczania i wypłacania wynagrodzenia za godziny ponadwymiarowe i godziny doraźnych zastępstw.

ROZDZIAŁ I - POSTANOWIENIA WSTĘPNE

§ 1

Ilekoć w dalszych unormowaniach niniejszego Regulaminu, bez bliższego określenia jest mowa o:

- 1) regulaminie – rozumie się przez to regulamin określający wysokość oraz szczegółowe warunki przyznawania nauczycielom dodatków: za wysługę lat, motywacyjnego, funkcyjnego, za warunki pracy oraz wysokość i warunki wypłacania innych składników wynagrodzenia, a także szczegółowe warunki obliczania i wypłacania wynagrodzenia za godziny ponadwymiarowe i godziny doraźnych zastępstw;
- 2) Karta Nauczyciela – rozumie się przez to ustawę z dnia 26 stycznia 1982 r. Karta Nauczyciela (Jednolity tekst Dz. U. z 2006 r. Nr 97, poz. 674 z późn. zm.);

- 3) Rozporządzeniu – należy przez to rozumieć Rozporządzenie Ministra Edukacji Narodowej i Sportu z dnia 31 stycznia 2005 r. (Dz. U. Nr 22, poz. 181 z późn. zm.);
- 4) szkole – należy przez to rozumieć szkołę podstawową, gimnazjum, zespół szkół dla których organem prowadzącym jest Gmina Ryjewo;
- 5) dyrektorze lub wicedyrektorze – należy przez to rozumieć dyrektora lub wicedyrektora jednostki o której mowa w pkt 4,
- 6) nauczycielach – rozumie się przez to nauczycieli, wychowawców i innych pracownikach pedagogicznych zatrudnionych w jednostkach o których mowa w pkt 4,
- 7) roku szkolnym – należy przez to rozumieć okres pracy szkoły od 1 września danego roku do 31 sierpnia roku następnego,
- 8) klasie – należy przez to rozumieć także oddział lub grupę
- 9) klasy łączone – należy przez to rozumieć kształcenie np. klasy I z II w oparciu o programy ujęte w wykazie programów nauczania MEN
- 10) uczniu – należy przez to rozumieć także wychowanka,
- 11) tygodniowym obowiązkowym wymiarze godzin – należy przez to rozumieć tygodniowy obowiązkowy wymiar godzin, o którym mowa w art. 42 ust. 3 Ustawy z dnia 26 stycznia 1982 r. - Karta Nauczyciela, zwaną dalej „Kartą Nauczyciela”;
- 12) godzinie doraźnego zastępstwa – rozumie się przydzieloną nauczycielowi godzinę zajęć dydaktycznych, wychowawczych lub opiekuńczych powyżej obowiązkowego wymiaru godzin zajęć dydaktycznych, wychowawczych lub opiekuńczych, której realizacja następuje w zastępstwie nieobecnego nauczyciela.

§ 2

Regulamin określa wysokość i warunki przyznawania dodatku za wysługę lat, funkcyjnego, motywacyjnego i za warunki pracy, oraz szczegółowy sposób obliczania wynagrodzenia za godziny ponadwymiarowe i za godziny doraźnych zastępstw, wynagrodzenia za pracę w dni wolne od pracy a także wysokość i warunki wypłacania nagród i innych świadczeń wynikających ze stosunku pracy, z wyłączeniem świadczeń z zakładowego funduszu świadczeń socjalnych i dodatków socjalnych określonych w art. 54 Karta Nauczyciela.

ROZDZIAŁ II - WYNAGRODZENIE ZASADNICZE

§ 3

1. Stawki wynagrodzenia zasadniczego nauczycieli ustala się, w zależności od stopnia awansu zawodowego, posiadanych kwalifikacji oraz wymiaru zajęć obowiązkowych, na poziomie minimalnych stawek zapisanych w § 1 rozporządzenia Ministra Edukacji Narodowej i Sportu z dnia 31 stycznia 2005 r. w sprawie wysokości minimalnych stawek wynagrodzenia zasadniczego nauczycieli, ogólnych warunków przyznawania dodatków do wynagrodzenia zasadniczego oraz wynagrodzenia za pracę w dniu wolnym od pracy (Dz. U. Nr 22, poz. 181 z późn. zm.).
2. Minimalne stawki wynagrodzenia zasadniczego ulegają zmianie w przypadku zmiany przepisów ustawy i aktów wykonawczych i nie wymagają zmiany niniejszego regulaminu.

ROZDZIAŁ III – DODATEK ZA WYSLUGĘ LAT

§ 4

1. Wysokość dodatku za wysługę lat uzależniona jest od okresu zatrudnienia.
2. Nauczycielom przysługuje dodatek za wysługę lat w wysokości 1% wynagrodzenia zasadniczego za każdy rok pracy, wypłacany w okresach miesięcznych poczynając od czwartego roku pracy, z tym, że dodatek ten nie może przekroczyć 20% wynagrodzenia zasadniczego.
3. Dodatek za wysługę lat przysługuje:
 - 1) poczynając od pierwszego dnia miesiąca kalendarzowego następującego po miesiącu, w którym nauczyciel nabył prawo do dodatku lub wyższej stawki tego dodatku, jeżeli nabycie nastąpiło w ciągu miesiąca;
 - 2) za dany miesiąc, jeżeli nabycie prawa do dodatku lub wyższej jego stawki nastąpiło od pierwszego dnia tego miesiąca.
4. Do okresów pracy uprawniających do dodatku za wysługę lat wlicza się okresy poprzedniego zatrudnienia we wszystkich zakładach pracy oraz inne udowodnione okresy, jeżeli z mocy odrębnych przepisów podlegają one wliczeniu do okresu pracy, od którego zależą uprawnienia pracownicze.
5. Nauczycielowi pozostającemu jednocześnie w więcej niż jednym stosunku pracy okresy uprawniające do dodatku za wysługę lat ustala się odrębnie dla każdego stosunku pracy, z zastrzeżeniem ust. 6. Do okresu zatrudnienia uprawniającego do dodatku za wysługę lat nie wlicza się okresu pracy w innym zakładzie, w którym nauczyciel jest lub był jednocześnie zatrudniony. Do okresu dodatkowego zatrudnienia nie wlicza się okresów podstawowego zatrudnienia.
6. Nauczycielowi pozostającemu w stosunku pracy jednocześnie w kilku szkołach w wymiarze łącznie nie przekraczającym obowiązującego nauczyciela wymiaru zajęć, do okresów uprawniających do dodatku za wysługę lat w każdej ze szkół wlicza się okresy zatrudnienia o których mowa w ust. 4.
7. Nauczyciel zachowuje prawo do dodatku za wysługę lat, w okresie przebywania na urlopie dla poratowania zdrowia oraz za dni, za które otrzymuje wynagrodzenie chyba, że przepis szczególny stanowi inaczej. Dodatek ten przysługuje również za dni nieobecności w pracy z powodu niezdolności do pracy wskutek choroby, bądź konieczności sprawowania osobistej opieki nad dzieckiem lub chorym członkiem rodziny, za które nauczyciel otrzymuje wynagrodzenie lub zasiłek z ubezpieczenia społecznego.
8. Dodatek za wysługę lat wypłaca się z góry, w terminie wypłaty wynagrodzenia.

ROZDZIAŁ IV - DODATEK MOTYWACYJNY

§ 5

1. Dyrektor i nauczyciel może otrzymać dodatek motywacyjny.
2. Dodatek motywacyjny nauczycielom i wicedyrektorom przyznaje dyrektor szkoły, a dyrektorowi Wójt Gminy Ryjewo.
3. Dodatek motywacyjny przydzielany jest na czas określony, nie krótszy niż 2 miesiące i nie dłuższy niż 6 miesięcy.
4. Do ogólnych warunków przyznawania nauczycielom dodatku motywacyjnego należą:
 - 1) udokumentowane osiągnięcia edukacyjne jego uczniów w miarę możliwości, potwierdzone w konkursach, turniejach zawodach i olimpiadach oraz w innych obszarach działań związanych z realizowanym procesem dydaktycznym;

- 2) skuteczne rozwiązywanie problemów wychowawczych uczniów poprzez kształtowanie postaw odpowiedzialności za własną edukację, planowanie własnej przyszłości, pracy nad sobą oraz właściwych postaw moralnych i społecznych;
 - 3) skuteczne przeciwdziałanie agresji, patologiom i uzależnieniom;
 - 4) zaangażowanie w realizację czynności i zajęć, o których mowa w art. 42 ust. 2 pkt 2 i 3 Karty Nauczyciela;
 - 5) aktywne i efektywne działania na rzecz uczniów potrzebujących opieki, z uwzględnieniem ich potrzeb, w szczególności w stałej współpracy z rodzicami, właściwymi instytucjami i osobami świadczącymi pomoc socjalną;
 - 6) inicjowanie i organizowanie imprez i uroczystości szkolnych i pozaszkolnych;
 - 7) opieka nad samorządem uczniowskim lub innymi organizacjami uczniowskimi działającymi w szkole;
 - 8) inicjowanie i stałe prowadzenie nadobowiązkowych zajęć pozalekcyjnych i pozaszkolnych;
 - 9) skuteczne kierowanie rozwojem ucznia szczególnie uzdolnionego;
 - 10) adaptacja i praktyczne stosowanie nowoczesnych metod nauczania i wychowania we współpracy z organem sprawującym nadzór pedagogiczny oraz innych instytucji wspomagających
 - 11) prowadzenie lekcji koleżeńskich, przejawienie innych form aktywności w ramach wewnątrzszkolnego doskonalenia zawodowego nauczycieli;
 - 12) aktywny udział w rozwiązywaniu innych statutowych zadań szkoły ze szczególnym uwzględnieniem zajęć opiekuńczo – wychowawczych wynikających z potrzeb i zainteresowań uczniów.
5. Dodatek motywacyjny jest przyznawany w oparciu o kwotę przeznaczoną w budżecie przez organ prowadzący daną placówkę oświatową. Kwota ta nie może przekroczyć 5% sumy wynagrodzeń zasadniczych nauczycieli danej placówki.
 6. Wysokość dodatku motywacyjnego przyznana nauczycielowi ustala dyrektor szkoły, a w stosunku do dyrektora Wójt Gminy.
 7. Wysokość dodatku motywacyjnego przyznana nauczycielowi, nie może być mniejsza niż 5% minimalnego wynagrodzenia zasadniczego nauczyciela, o którym mowa w rozporządzeniu.
 8. W zależności od wysokości środków dyrektor szkoły może zwiększyć wysokość dodatku motywacyjnego do 20% nauczycielowi, który:
 - 1) podnosi swoje kwalifikacje zawodowe przydatne w szkole,
 - 2) wzbogaca warsztat pracy poprzez tworzenie np. projektów edukacyjnych,
 - 3) osiąga sukcesy dydaktyczne i wychowawcze na szczeblu gminy, powiatu, województwa.
 9. Dla dyrektorów - Wójt Gminy Ryjewo może zwiększyć w zależności od wysokości środków dodatek motywacyjny do 50% wynagrodzenia zasadniczego.
 10. Warunkiem przyznania dyrektorowi dodatku motywacyjnego jest w szczególności:
 - 1) Skuteczne zarządzanie szkołą zapewniające ciągły rozwój i doskonalenie jakości jej pracy
 - 2) tworzenie jak najlepszych warunków dla działalności dydaktyczno-wychowawczej i opiekuńczej szkoły,
 - 3) stwarzanie warunków do rozwoju zawodowego nauczyciela,
 - 4) uzyskanie szczególnych osiągnięć w realizacji zadań wynikających ze statutu szkoły
 - 5) stworzenie warunków do wszechstronnego rozwoju i aktywności uczniów – udział uczniów w konkursach, olimpiadach, zawodach, spartakiadach,
 - 6) skuteczna współpraca ze środowiskiem lokalnym, instytucjami i organizacjami wspomagającymi szkołę, radą szkoły, radą rodziców i związkami zawodowymi działającymi w szkole oraz promocja osiągnięć szkoły w celu podniesienia jakości i warunków pracy szkoły,
 - 7) racjonalne gospodarowanie przydzielonymi środkami finansowymi oraz majątkiem szkoły, pozyskiwanie środków pozabudżetowych
 - 8) wysoki poziom administrowania szkołą
 - 9) zaangażowanie w realizację czynności i zajęć, o których mowa w art. 42 ust. 2 pkt 2 i 3 Karty Nauczyciela.
 11. Nauczycielom przeniesionym do pracy do innych szkół dla których organem prowadzącym jest Gmina Ryjewo, dodatek motywacyjny wypłacany jest zgodnie z okresem przyznania tego dodatku.
 12. Decyzję o przyznaniu dodatku motywacyjnego przekazuje się w formie pisemnej.
 13. Dodatek motywacyjny wypłaca się z góry w terminie wypłaty wynagrodzenia.

ROZDZIAŁ V - DODATEK FUNKCYJNY

§ 6

1. Do uzyskania dodatku funkcyjnego uprawnieni są nauczyciele, którym powierzono:
 - 1) stanowisko dyrektora lub wicedyrektora szkoły albo inne stanowisko przewidziane w statucie szkoły,
 - 2) sprawowanie funkcji:
 - a) doradcy metodycznego lub nauczyciela – konsultanta,
 - b) opiekuna stażu,
 - c) wychowawcy klasy, oddziału.
2. Nauczycielom, którym powierzono stanowiska kierownicze w szkole (placówce) lub powierzono sprawowanie funkcji wymienionych § 6 ust. 1, pkt 2, przysługuje dodatek funkcyjny w wysokości określonej w załączniku do regulaminu wynagradzania nauczycieli.
3. Wysokość dodatku funkcyjnego dla dyrektora szkoły, w granicach stawek określonych w załączniku do regulaminu ustala Wójt Gminy, uwzględniając między innymi wielkość szkoły, jej strukturę organizacyjną, złożoność zadań wynikających z zajmowanego stanowiska, liczbę zatrudnionych pracowników, oraz warunki demograficzne w jakich szkoła funkcjonuje.
4. W przypadkach długotrwałej choroby dodatek funkcyjny jest wypłacany przez okres 1 miesiąca. Pracownikom zastępującym nauczycieli, którzy sprawują funkcje (bądź stanowiska kierownicze), wypłaca się dodatek funkcyjny w tej samej wysokości po przepracowaniu w zastępstwie 1 miesiąca.
5. Dodatek funkcyjny przysługuje nauczycielom, którym powierzono obowiązki kierownicze w zastępstwie. W tych wypadkach prawo do dodatku powstaje od pierwszego dnia miesiąca po upływie jednomiesięcznego okresu pełnienia tych obowiązków i gaśnie z pierwszym dniem miesiąca następującego po zaprzestaniu pełnienia tych obowiązków.
6. Dodatek funkcyjny w wysokości ustalonej dla dyrektora szkoły przysługuje wicedyrektorowi szkoły od pierwszego dnia miesiąca następującego po trzech miesiącach nieobecności dyrektora szkoły z przyczyn innych niż urlop wypoczynkowy.

7. Dodatek funkcyjny nie przysługuje w okresie nieusprawiedliwionej nieobecności w pracy, w okresie urlopu dla poratowania zdrowia, a także w okresach za które nie przysługuje wynagrodzenie zasadnicze.
8. Prawo do dodatku, o którym mowa w ust. 2, nie wyłącza prawa do otrzymania dodatku z tytułu sprawowania funkcji wychowawcy klasy.
9. Dodatek funkcyjny wypłaca się z góry, w terminie wypłaty wynagrodzenia.

ROZDZIAŁ VI - DODATEK ZA WARUNKI PRACY

§ 7

1. Za pracę w trudnych warunkach uznaje się prowadzenie przez nauczycieli:
 - 1) indywidualnego nauczania dziecka zakwalifikowanego do kształcenia specjalnego - dodatek w wysokości 20% stawki godzinowej za każdą przepracowaną godzinę;
 - 2) zajęć dydaktycznych w klasach łączonych w szkołach podstawowych - dodatek w wysokości 25% stawki godzinowej za każdą przepracowaną w tych klasach godzinę nauczania.
2. Za pracę w warunkach uciążliwych uznaje się prowadzenie zajęć wymienionych w 9 rozporządzenia. Z tytułu prowadzenia zajęć w warunkach uciążliwych przysługuje dodatek w wysokości 20% stawki godzinowej, za każdą przepracowaną godzinę.
3. Dodatek za uciążliwość pracy w wysokości do 20% wynagrodzenia zasadniczego przyznaje się nauczycielom przeniesionym służbowo do innej miejscowości zgodnie z art. 19 ust. 1 i ust. 2 pkt 2 Karty Nauczyciela.
4. Nauczycielom pracującym w trudnych lub uciążliwych warunkach, przysługuje dodatek za warunki pracy zgodnie z art. 34 ust. 1 Karty Nauczyciela, o której mowa w § 1 pkt 2 regulaminu oraz § 8, § 9 rozporządzenia MENiS, o którym mowa w § 1 pkt 3 regulaminu.
5. Dodatek za warunki pracy jest wypłacany z dołu.

ROZDZIAŁ VII - GODZINY PONADWYMIAROWE I GODZINY DORAŻNYCH ZASTĘPSTW

§ 8

1. Przez godzinę ponadwymiarową rozumie się przydzieloną nauczycielowi godzinę zajęć dydaktycznych, opiekuńczych lub wychowawczych powyżej obowiązującego tygodniowego pensum.
2. Przez godzinę doraźnego zastępstwa rozumie się zlecone nauczycielowi przez dyrektora szkoły godziny wynikające z konieczności zastępstwa nieobecnego nauczyciela.
3. Wynagrodzenie za jedną godzinę ponadwymiarową i godzinę doraźnego zastępstwa ustala się dzieląc stawkę wynagrodzenia zasadniczego przez miesięczną liczbę godzin obowiązkowego wymiaru zajęć, ustalonego dla rodzaju zajęć dydaktycznych, wychowawczych lub opiekuńczych.
4. Dla nauczycieli realizujących tygodniowy obowiązkowy wymiar zajęć na podstawie art. 42 ust. 4a Karty Nauczyciela, wynagrodzenie za godzinę ponadwymiarową i godzinę doraźnego zastępstwa ustala się dzieląc przyznaną nauczycielowi stawkę wynagrodzenia zasadniczego przez miesięczną liczbę godzin realizowanego wymiaru zajęć.

5. Miesięczną liczbę godzin obowiązkowego wymiaru zajęć nauczyciela, o której mowa w pkt 3 i 4, uzyskuje się mnożąc tygodniowy obowiązkowy wymiar godzin przez 4,16 z zaokrągleniem do pełnych godzin w ten sposób, że czas zajęć do 0,5 godziny pomija się, a co najmniej 0,5 godziny liczy się za pełną godzinę.
6. Wysokość stawki wynagrodzenia zasadniczego określa § 3 niniejszego regulaminu.
7. Wynagrodzenie za godziny o których mowa w pkt 1 i 2, przysługuje za godziny faktycznie zrealizowane.
8. Wynagrodzenie za godziny ponadwymiarowe przydzielone w planie organizacyjnym szkoły nie przysługuje za dni, w których nauczyciel nie realizuje zajęć z powodu przerw przewidzianych przepisami o organizacji roku szkolnego, rozpoczynania lub kończenia zajęć w środku tygodnia oraz za dni usprawiedliwionej nieobecności w pracy.
9. Dla ustalenia wynagrodzenia za godziny ponadwymiarowe w tygodniach, w których przypadają dni usprawiedliwionej nieobecności w pracy nauczyciela lub w dni ustawowo wolne od pracy oraz w tygodniach, w których zajęcia rozpoczynają się lub kończą w środku tygodnia, za podstawę ustalenia liczby godzin ponadwymiarowych przyjmuje się obowiązkowy tygodniowy wymiar zajęć określony w art. 42, ust. 3 Karty Nauczyciela pomniejszony o 1/5 tego wymiaru lub 1/4 (gdy dla nauczyciela ustalono czterodniowy tydzień pracy) za każdy dzień usprawiedliwionej nieobecności w pracy lub dzień ustawowo wolny od pracy. Liczba godzin ponadwymiarowych, za które przysługuje wynagrodzenie w takim tygodniu nie może być jednak większa niż liczba godzin ponadwymiarowych przydzielonych w planie organizacyjnym.
10. Godziny ponadwymiarowe przypadające w dniach, w których nauczyciel nie mógł ich realizować z przyczyn leżących po stronie pracodawcy traktuje się jak godziny faktycznie odbyte.
11. Wynagrodzenie za godziny ponadwymiarowe i godziny dorażnych zastępstw, wypłaca się z dołu.

ROZDZIAŁ VIII - WYNAGRODZENIE ZA PRACĘ W DNI WOLNE OD PRACY

§ 9

- Nauczycielom, którzy w dniu wolnym od pracy realizują zajęcia dydaktyczne, wychowawcze lub opiekuńcze, przysługuje inny dzień wolny od pracy.
- Nauczycielom, którzy nie otrzymują innego dnia wolnego, przysługuje odrębne wynagrodzenie za każdą godzinę pracy obliczone jak za godzinę ponadwymiarową.

ROZDZIAŁ IX - DODATEK MIESZKANIOWY

§ 10

1. Nauczycielowi posiadającemu kwalifikacje do zajmowania stanowiska nauczyciela, zatrudnionemu w wymiarze nie niższym niż połowa obowiązującego wymiaru zajęć, przysługuje nauczycielski dodatek mieszkaniowy, którego wysokość uzależniona jest od stanu rodzinnego nauczyciela:
 - 1) 4% miesięcznej stawki minimalnego wynagrodzenia za pracę pracowników, ustalonego co roku na podstawie Rozporządzenia Rady Ministrów w sprawie minimalnego wynagrodzenia za pracę zwanego dalej „minimalnym wynagrodzeniem” – dla 1 osoby,
 - 2) 5% minimalnego wynagrodzenia – dla 2 osób,
 - 3) 6% minimalnego wynagrodzenia – dla 3 osób,

- 4) 9% minimalnego wynagrodzenia – dla 4 i więcej osób.
2. Do członków rodziny, o której mowa w ust. 1, zalicza się nauczyciela oraz wspólnie z nim zamieszkujących: współmałżonka oraz dzieci do lat 18 i młodzież uczącą się nie dłużej niż do 25 roku życia.
3. Nauczycielowi i jego współmałżonkowi będącemu także nauczycielem, stale z nim zamieszkującym, przysługuje tylko jeden dodatek mieszkaniowy. Małżonkowie wspólnie określają pracodawcę, który będzie im wypłacać ten dodatek.
4. Nauczycielski dodatek mieszkaniowy przyznaje się na wniosek nauczyciela, a w przypadku nauczycieli o których mowa w ust. 3, na ich wspólny wniosek. Nauczycielowi dodatek przyznaje dyrektor, a dyrektorowi organ prowadzący szkołę.
5. Do wniosku o którym mowa w pkt 4, nauczyciel dołącza oświadczenie dotyczące jego stanu rodzinnego określonego, zgodnie z zasadami wskazanymi w pkt 2. O zaistniałej zmianie liczby członków rodziny, nauczyciel powiadamia na piśmie dyrektora, a nauczyciel pełniący funkcję dyrektora powiadamia Wójta Gminy Ryjewo. W przypadku nie powiadomienia o zmianie liczby członków rodziny, nienależnie pobrane przez nauczyciela świadczenie podlega zwrotowi.
6. Nauczycielski dodatek mieszkaniowy przysługuje nauczycielowi:
 - 1) niezależnie od tytułu prawnego do zajmowanego przez niego lokalu mieszkalnego;
 - 2) od pierwszego dnia miesiąca następującego po miesiącu, w którym nauczyciel złożył wniosek o jego przyznanie, a jeżeli jest to pierwszy dzień miesiąca od tego dnia,
7. Dodatek przysługuje nauczycielowi w okresie wykonywania pracy, a także:
 - 1) w okresie niewykonywania pracy, za który przysługuje wynagrodzenie,
 - 2) pobierania wynagrodzenia za czas choroby,
 - 3) pobierania zasiłku: chorobowego, macierzyńskiego, opieki nad chorym członkiem rodziny.
8. Nauczycielski dodatek mieszkaniowy wypłacany jest miesięcznie z dołu.

ROZDZIAŁ XI - POSTANOWIENIA KOŃCOWE

§ 11

Wszelkie zmiany niniejszego Regulaminu muszą być dokonywane, pod rygorem nieważności, w sposób i trybie przewidzianym dla uchwalenia tego regulaminu.

Załącznik Nr 1 do Regulaminu wynagradzania nauczycieli

TABELA DODATKÓW FUNKCYJNYCH

Stanowisko - Funkcja	Wysokość dodatku funkcyjnego miesięcznie złotych :	
	od	do
Szkoły wszystkich typów :		
a) dyrektor szkoły liczącej do 16 oddziałów	600,00	1000,00
b) dyrektor szkoły liczącej od 16 oddziałów	800,00	1300,00
c) wicedyrektor	400,00	900,00
Wychowawca klasy, oddziału przedszkolnego	70,00 złotych miesięcznie	
Doradca metodyczny lub nauczyciel konsultant	300,00 złotych miesięcznie	
Opiekun stażu	5 % miesięcznego wynagrodzenia zasadniczego nauczyciela	

3241

UCHWAŁA Nr XXXV/305/2009
Rady Gminy Luzino
z dnia 14 października 2009 r.

**w sprawie określenia liczby nowych licencji przeznaczonych do wydania w roku 2010
na wykonywanie transportu drogowego taksówką.**

Na podstawie art. 18 ust. 2 pkt 15 ustawy z dnia 08 marca 1990 r. o samorządzie gminnym (tekst jednolity Dz. U. z 2001 r. Nr 142 poz. 1591, z 2002 r. Nr 23 poz. 220, Nr 62 poz. 558, Nr 113 poz. 984, Nr 153 poz. 1271 i Nr 214 poz. 1806, z 2003 r. Nr 80 poz. 717 i Nr 162 poz. 1568, z 2004 r. Nr 102 poz. 1055 i Nr 116 poz. 1203, z 2005 r. Nr 172 poz. 1441 i Nr 175 poz. 1457, z 2006 r. Nr 17 poz. 128 i Nr 181 poz. 1337, z 2007 r. Nr 48 poz. 327, Nr 138 poz. 974 i Nr 173 poz. 1218, z 2008 r. Nr 180 poz. 1111 i Nr 223 poz. 1458 oraz z 2009 r. Nr 52 poz. 420), w związku z art. 6 ust. 6 ustawy z dnia 06 września 2001 r. o transporcie drogowym (tekst jednolity Dz. U. z 2007 r. Nr 125 poz. 874, Nr 176 poz. 1238, Nr 192 poz. 1381 i Nr 99 poz. 661, z 2008 r. Nr 218 poz. 1391, Nr 227 poz. 1505 i Nr 234 poz. 1574 oraz z 2009 r. Nr 18 poz. 97, Nr 31 poz. 206 i Nr 218 poz. 1391), po zasięgnięciu opinii organizacji, której statutowym celem jest ochrona praw konsumenta tj. Federacji Konsumentów w Gdańsku Rada Gminy Luzino uchwala, co następuje:

§ 1

Ustala się liczbę 5 (słownie: pięć) nowych licencji na wykonywanie transportu drogowego taksówką na pojazd i obszar Gminy Luzino, przeznaczonych do wydania w 2010 r.

§ 2

Wykonanie uchwały powierza się Wójtowi Gminy Luzino.

§ 3

Uchwała wchodzi w życie po ogłoszeniu w Dzienniku Urzędowym Województwa Pomorskiego z mocą obowiązującą od dnia 01 stycznia 2010 r.

Przewodniczący
Rady Gminy
Waldemar Kunz

3242

UCHWAŁA Nr XXXV/310/2009
Rady Gminy Luzino
z dnia 14 października 2009 r.

**w sprawie ustalenia wysokości stawek opłaty za zajęcie 1 m² pasa drogowego dróg publicznych,
dla których zarządcą jest Wójt Gminy Luzino.**

Na podstawie art. 18 ust. 2 pkt 8, art. 40 ust. 1, art. 41 ust. 1, art. 42 ustawy z dnia 08 marca 1990 r. o samorządzie gminnym (t.j. Dz. U. z 2001 r. Nr 142 poz. 1591, zm. Dz. U. z 2002 r. Nr 23 poz. 220, Nr 62 poz. 558, Nr 113 poz. 984, Nr 153 poz. 1271, Nr 214 poz. 1806 z 2003 r. Nr 80 poz. 717, Nr 162 poz. 1568 z 2004 r. Nr 102 poz. 1055, Nr 116 poz. 1203 z 2005 r. Nr 172 poz. 1441, Nr 175 poz. 1457, z 2006 r. Nr 17 poz. 128, Nr 181 poz. 1337, z 2007 r. Nr 48 poz. 327, Nr 138 poz. 974, Nr 173 poz. 1218 z 2008 r. Nr 180 poz. 1111, Nr 223 poz. 1458 z 2009 r. Nr 52 poz. 420) w związku z art. 40 ust. 8 i 9 ustawy z dnia 21 marca 1985 r. o drogach publicznych (t.j. Dz. U. z 2007 r. Nr 19 poz. 115 zm. Dz. U. z 2007 r. Nr 23 poz. 136, Nr 192 poz. 1381, z 2008 r. Nr 54 poz. 326, Nr 218 poz. 1391, Nr 227 poz. 1505 z 2009 r. Nr 19 poz. 100 i 101, Nr 86 poz. 720), art. 4 ust. 2 i art. 13 pkt 2 ustawy z dnia 20 lipca 2000 r. o ogłaszaniu aktów normatywnych i niektórych innych aktów prawnych (t.j. Dz. U. z 2007 r. Nr 68 poz. 449, zm. Dz. U. z 2009 r. Nr 31 poz. 206) Rada Gminy Luzino uchwala, co następuje:

§ 1

Ustala się wysokość stawek opłaty za zajęcie 1 m² pasa

drogowego, określoną w załączniku nr 1 do niniejszej uchwały.

§ 2

Wykonanie uchwały powierza się Wójtowi Gminy.

§ 3

Uchwała wchodzi w życie z dniem podjęcia z mocą obowiązującą od dnia 01 stycznia 2010 r. i podlega ogłoszeniu w Dzienniku Urzędowym Województwa Pomorskiego.

§ 4

Traci moc Uchwała Nr XVI/150/2004 Rady Gminy Luzino z dnia 29 czerwca 2004 r. w sprawie ustalenia wysokości stawek opłaty za zajęcie 1 m² pasa drogowego dróg publicznych, dla których zarządcą jest Wójt Gminy Luzino i Uchwała Nr XXXV/332/2006 Rady Gminy Luzino z dnia 10 października 2006 r. w sprawie zmiany Uchwały Nr XVI/150/2004 Rady Gminy Luzino z dnia 29 czerwca 2004 r.

Przewodniczący
Rady Gminy
Waldemar Kunz

Załącznik nr 1
do Uchwały Nr XXXV/ 310/2009
Rady Gminy Luzino
z dnia 14 października 2009 r.

1. Prowadzenie robót w pasie drogowym

Kategoria dróg	Rodzaj elementu zajętego pasa drogowego	Procentowa wielkość zajmowanej szerokości	Stawka opłat za prowadzenie robót w pasie drogowym za 1 m ² dzienne
gminne i powiatowe, będące w zarządzie gminy	jezdnie	do 50%	7 zł
		powyżej 50%	8 zł
	chodniki	-----	7 zł
	pasy zieleni przydrożnej lub pobocza	-----	6 zł
	ulice o nawierzchni gruntowej	do 50%	5 zł
		powyżej 50%	6 zł
	pozostałe ulice	do 50%	6 zł
		powyżej 50%	7 zł

2. Umieszczanie w pasie drogowym urządzeń infrastruktury technicznej niezwiązanych z potrzebami zarządzania drogami lub potrzebami ruchu drogowego

Kategoria dróg	Rodzaj elementu zajętego pasa drogowego	Roczna stawka opłat za umieszczenie w pasie drogowym urządzeń infrastruktury technicznej, niezwiązanej z potrzebami zarządzania drogami lub potrzebami ruchu drogowego z 1 m ²
gminne i powiatowe będące w zarządzie gminy	jezdnie i ulice o nawierzchni gruntowej	120 zł
	chodniki i pobocza	130 zł
	jezdnie i pozostałe ulice	140 zł

3. Umieszczenie w pasie drogowym obiektów budowlanych niezwiązanych z potrzebami zarządzania drogami lub potrzebami ruchu drogowego oraz reklam

Kategoria dróg	Rodzaj elementu zajętego pasa drogowego	Stawka opłat za umieszczenie w pasie drogowym obiektów budowlanych, niezwiązanych z potrzebami zarządzania drogami lub potrzebami ruchu drogowego oraz reklam za 1 m ² dziennie	
		obiekty budowlane	reklamy
gminne i powiatowe będące w zarządzie gminy	chodniki i pobocza	7 zł	7 zł
	jezdnie i pozostałe ulice	6 zł	6 zł
	jezdnie i ulice o nawierzchni gruntowej	5 zł	5 zł

4. Zajęcie pasa drogowego na prawach wyłączności w celach innych niż wymienione w pkt. 1-3 niniejszego załącznika

Kategoria dróg	Rodzaj elementu zajętego pasa drogowego	Stawka opłat za zajęcie pasa drogowego na prawach wyłączności za 1 m ² dziennie			
		1	2	3	4
gminne i powiatowe będące w zarządzie gminy	chodniki i pobocza	„koperta” dla pojazdu osoby o obniżonej sprawności narządów ruchu	zagospodarowanie zielenią	„ogródki konsumpcyjne”	inne niż wymienione w kolumnie 1,2 i 3
		7 zł	5 zł	6 zł	7 zł

3243

UCHWAŁA Nr XXIX/449/09
Rady Gminy w Chojnicach
z dnia 30 października 2009 r.

w sprawie uchwalenia zmiany w miejscowym planie zagospodarowania przestrzennego terenu pod zabudowę mieszkaniową i usługi działek nr 233/3 i nr 237 oraz części działek nr 235 i nr 236 we wsi Chojniczki gm. Chojnice dla części działki nr 283.

Na podstawie art. 20 ust. 1 i art. 27 ustawy w związku z art. 3 ust. 1, art. 15, art. 17 i art. 29 ustawy z dnia 27 marca 2003 r. o planowaniu i zagospodarowaniu przestrzennym (Dz. U. Nr 80, poz. 717, zm. z 2004 r. Dz. U. Nr 6, poz. 41 i Nr 141, poz. 1492, z 2005 r. Nr 113, poz. 954 i Nr 130, poz. 1087, z 2006 r. Nr 45, poz. 319 i Nr 225, poz. 1635 z 2007 r. Nr 127 poz. 880 i z 2008 r. Nr 199, poz. 1227, Nr 201 poz. 1237, Nr 220 poz. 1413) oraz art. 18 ust. 2 pkt 5 i art. 40 ust. 1 ustawy z dnia 8 marca 1990 r. o samorządzie gminnym (t.j. Dz. U. z 2001 r. Nr 142, poz. 1591 zm. z 2002 r. Nr 23, poz. 220, Nr 62, poz. 558, Nr 80, poz. 1271, Nr 113, poz. 984, Nr 214, poz. 1806, zm. z 2003 r. Nr 80, poz. 717, Nr 162 poz. 1568 zm. z 2004 r. Nr 102, poz. 1055, Nr 116, poz. 1203 z 2005 r. Nr 172 poz. 1441, Nr 175 poz. 1457, z 2006 r. Nr 17 poz. 128, Nr 181 poz. 1337 oraz z 2007 r. Nr 48, poz. 327, Nr 138 poz. 974, Nr 173 poz. 1218, z 2008 r. Nr 180, poz. 1111, Nr 223 poz. 1458, z 2009 r. Nr 52, poz. 420), stwierdzając zgodność z ustaleniami „Studium uwarunkowań i kierunków zagospodarowania przestrzennego gminy Chojnice”, uchwalonym uchwałą Nr XXII/418/98 Rady Gminy w Chojnicach z dnia 30 kwietnia 1998 r. wraz ze zm. uchwalonymi uchwałą Nr XI/127/2003 Rady Gminy w Chojnicach z dnia 29 września 2003 r., Rada Gminy uchwała:

§ 1

Zmianę w miejscowym planie zagospodarowania przestrzennego terenu pod zabudowę mieszkaniową i usługi działek nr 233/3 i nr 237 oraz części działek nr 235 i nr 236 we wsi Chojniczki gm. Chojnice, uchwalonym uchwałą Nr IX/102/2003 Rady Gminy w Chojnicach z dnia 8 sierpnia 2003 r. (Dz. Urz. Woj. Pom. Nr 102, poz. 1815 z dnia 01 września 2003 r.), dla części działki nr 283, w granicach określonych na załączniku Nr 1 do niniejszej uchwały w skali 1:1000, zwaną dalej zmianą.

Rozdział 1
Przepisy ogólne

§ 2

Zmiana obejmuje część działki nr 283, położoną bezpośrednio przy ulicy Dębowej, przylegającą do granic działek nr 288 i nr 236.

§ 3

Przedmiotem ustaleń zmiany jest teren urządzeń elektroenergetycznych, oznaczony na rysunku zmiany literami EE.

§ 4

1. Integralną częścią uchwały jest rysunek zmiany, stanowiący załącznik Nr 1 do niniejszej uchwały.
2. Rozstrzygnięcie o sposobie rozpatrzenia uwag do projektu zmiany stanowi załącznik Nr 3 do niniejszej uchwały.
3. Rozstrzygnięcie o sposobie realizacji zapisanych w zmianie inwestycji z zakresu infrastruktury technicznej, które należą do zadań własnych gminy oraz zasadach

ich finansowania stanowi załącznik Nr 4 do niniejszej uchwały.

4. Do obowiązujących ustaleń zmiany należą następujące oznaczenia graficzne:
 - 1) granica uchwalenia zmiany;
 - 2) linie rozgraniczające tereny o różnym sposobie użytkowania ściśle określone.

§ 5

Ileokroć w niniejszej uchwale jest mowa o:

- 1) zmianie należy przez to rozumieć ustalenia zmiany określone w Rozdziale 2 uchwały;
- 2) uchwale należy przez to rozumieć niniejszą uchwałę Rady Gminy;
- 3) rysunku zmiany należy przez to rozumieć rysunek zmiany w planie miejscowym na mapie sytuacyjno-wysokościowej w skali 1:1000, stanowiący załącznik Nr 1 do niniejszej uchwały;
- 4) liniach rozgraniczających należy przez to rozumieć linie rozgraniczające tereny o różnym przeznaczeniu lub różnych zasadach zagospodarowania;
- 5) terenie należy przez to rozumieć teren wyznaczony na rysunku zmiany liniami rozgraniczającymi, oznaczony literami określającymi rodzaj przeznaczenia i sposób zagospodarowania terenu.

Rozdział 2

Przeznaczenie i zasady zagospodarowania terenu

§ 6

1. Przeznaczenie terenów wydzielonych liniami rozgraniczającymi tereny o różnym przeznaczeniu lub różnych zasadach zagospodarowania: granicą uchwalenia zmiany wydziela się teren urządzeń elektroenergetycznych, oznaczony na rysunku zmiany literami EE.
2. Zasady ochrony i kształtowania ładu przestrzennego: dopuszcza się:
 - a) lokalizację stacji transformatorowej kontenerowej lub słupowej oraz sieci i urządzeń infrastruktury technicznej, jako rozwiązanie dodatkowe lub alternatywne dla projektowanej w miejscowym planie, wymienionym w § 1, stacji transformatorowej słupowej;
 - b) realizację ogrodzenia o wysokich walorach estetycznych i wyglądzie zharmonizowanym z otoczeniem.
3. Zasady ochrony środowiska, przyrody i krajobrazu kulturowego:
 - 1) stanowisko przeznaczone na lokalizację planowanej inwestycji należy wyposażyć w rozwiązania gwarantujące zabezpieczenie gruntu oraz wód powierzchniowych i podziemnych przed skutkami awarii transformatora, w tym wycieku oleju izolacyjnego;
 - 2) emisja hałasu pochodząca z planowanego zagospodarowania terenu nie może powodować przekroczeń standardów jakości środowiska na terenach chronionych akustycznie;
 - 3) należy zabezpieczyć środki chemiczne znajdujące się na terenie inwestycji przed kontaktem z wodami

- opadowymi przedostającymi się do powierzchni glebowej;
- 4) planowane zagospodarowanie terenu nie może w sposób negatywny trwale zmieniać stosunków wodnych;
 - 5) należy dołożyć wszelkich starań, aby zabezpieczyć stację transformatorową przed przypadkowym porażeniem osób postronnych bądź zwierząt;
 - 6) uwzględnić przepisy dotyczące ochrony zwierząt oraz ochrony gatunkowej roślin, grzybów i zwierząt, zgodnie z obowiązującymi przepisami odrębnymi;
 - 7) zaleca się:
 - a) aby planowane zagospodarowanie terenu zrealizowane zostało z wykorzystaniem technologii gwarantujących jak najmniejsze straty energii w stacji transformatorowej;
 - b) wprowadzenie pasów zieleni izolacyjnej.
 4. Zasady ochrony dziedzictwa kulturowego i zabytków oraz dóbr kultury współczesnej: nie ustala się.
 5. Wymagania wynikające z potrzeb kształtowania przestrzeni publicznych: nie ustala się.
 6. Parametry i wskaźniki kształtowania zabudowy oraz zagospodarowania terenu, w tym linie zabudowy, gabaryty obiektów i wskaźniki intensywności zabudowy:
 - 1) budynek stacji transformatorowej kontenerowej parterowy,
 - 2) dach na budynku stacji transformatorowej kontenerowej płaski lub dwuspadowy o spadku połaci do 30°.
 7. Granice i sposoby zagospodarowania terenów lub obiektów podlegających ochronie, ustalonych na podstawie odrębnych przepisów, w tym terenów górniczych: nie ustala się.
 8. Szczegółowe zasady i warunki scalania i podziału nieruchomości objętych planem miejscowym: nie ustala się.
 9. Szczególne warunki zagospodarowania terenów oraz ograniczenia w ich użytkowaniu, w tym zakaz zabudowy: nie ustala się.
 10. Zasady modernizacji, rozbudowy i budowy systemów komunikacji i infrastruktury technicznej:
 - 1) wyznacza się linie rozgraniczające terenu urządzeń elektroenergetycznych, oznaczonego na rysunku zmiany literami EE, na którym projektowana jest lokalizacja stacji transformatorowej 15 kV/0,4 kV i ewentualnie złącza kablowego średniego napięcia (SN);
 - 2) ustala się obsługę komunikacyjną z ulicy Dębowej, tj. działki gminnej nr 236;

- 3) odprowadzenie wód opadowych z połaci dachowych bezpośrednio do gruntu w granicach działki lub do odbiornika;
 - 4) zasilanie w energię elektryczną linią kablową SN z kierunku stacji transformatorowej zlokalizowanej przy ulicy Świerkowej.
11. Sposób i termin tymczasowego zagospodarowania, urządzenia i użytkowania terenów: nie ustala się.
 12. Stawki procentowe, na podstawie których ustala się opłatę, o której mowa w art. 36 ust. 4 ustawy o planowaniu i zagospodarowaniu przestrzennym: w przypadku zbywania nieruchomości ustala się stawkę w wysokości 0%.

Rozdział 3 **Przepisy porządkowe i końcowe**

§ 7

1. W zakresie uregulowanym niniejszą uchwałą tracą moc ustalenia miejscowego planu zagospodarowania przestrzennego terenu pod zabudowę mieszkaniową i usługi działek nr 233/3 i nr 237 oraz części działek nr 235 i nr 236 we wsi Chojniczki gm. Chojnice, uchwalonym uchwałą Nr IX/102/2003 Rady Gminy w Chojnicach z dnia 8 sierpnia 2003 r. (Dz. Urz. Woj. Pom. Nr 102, poz. 1815 z dnia 01 września 2003 r.), dla części terenu o symbolu 7 MN, U, w granicach określonych na rysunku zmiany, stanowiącym załącznik Nr 1 do uchwały, w obrębie których wprowadza się ustalenia niniejszej uchwały.
2. Na rysunku planu, o którym mowa w ust. 1, stanowiącym załącznik do uchwały Nr IX/102/2003 Rady Gminy w Chojnicach z dnia 8 sierpnia 2003 r. (Dz. Urz. Woj. Pom. Nr 102, poz. 1815 z dnia 01 września 2003 r.), wkreśla się granicę obowiązywania ustaleń niniejszej uchwały, zgodnie z załącznikiem Nr 2 do uchwały.

§ 8

Wykonanie uchwały powierza się Wójtowi Gminy.

§ 9

Uchwała podlega ogłoszeniu w Dzienniku Urzędowym Województwa Pomorskiego oraz publikacji na stronie internetowej gminy i wchodzi w życie po upływie 30 dni od daty jej ogłoszenia.

Przewodniczący
Rady Gminy
Tadeusz Stelmaszyk

Załącznik Nr 1
do uchwały Nr XXIX/449/09
Rady Gminy w Chojnicach
z dnia 30 października 2009 r.

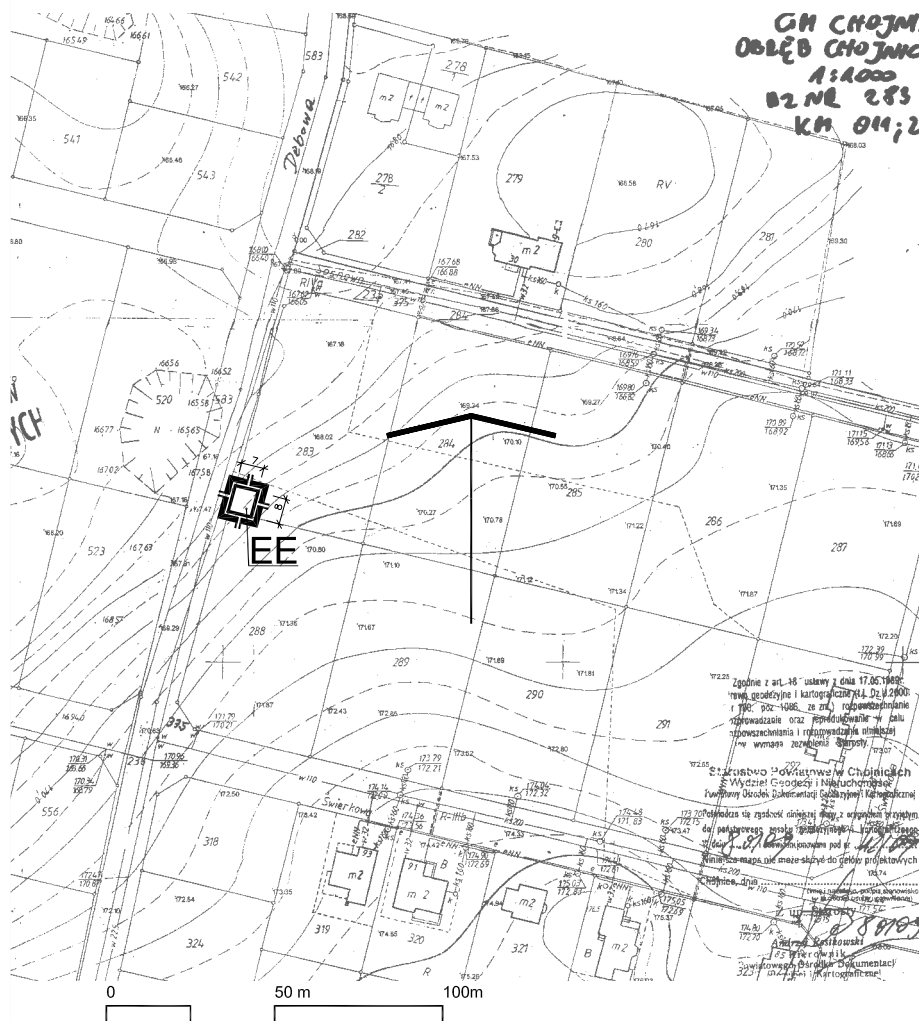
CHOJNICZKI GM. CHOJNICE

ZMIANA W MIEJSCOWYM PLANIE ZAGOSPODAROWANIA PRZESTRZENNEGO
TERENU POD ZABUDOWĘ MIESZKANIOWĄ I USŁUGI DZIAŁEK NR 233/3 i NR 237
ORAZ CZĘŚCI DZIAŁEK NR 235 i NR 236 DLA CZĘŚCI DZIAŁKI NR 283

RYSUNEK ZMIANY

1:2000

DLA POTRZEB PUBLIKACJI RYSUNEK ZMIANY POMNIEJSZONO 2 - KROTNIE



WYRYS ZE STUDIUM UWARUNKOWAŃ
I KIERUNKÓW ZAGOSPODAROWANIA
PRZESTRZENNEGO GMINY CHOJNICE



● ORIENTACYJNA LOKALIZACJA TERENU
OBJĘTEGO ZMIANĄ
— GRANICA OBOWIĄZYWANIA USTALEŃ MPZP,
W KTÓRYM DOKONYWANA JEST ZMIANA

LEGENDA:

	GRANICA UCHWALENIA ZMIANY
	LINIE ROZGRANICZAJĄCE TERENY O RÓŻNYM SPOSOBIE UŻYTKOWANIA - ŚCIŚLE OKREŚLONE
	TEREN URZĄDZEŃ ELEKTROENERGETYCZNYCH
	LINIE WYMIAROWE

PROJEKTANT: Marzena Osuch

ORGAN SPORZĄDZAJĄCY PLAN: WÓJT GMINY CHOJNICE

Załącznik Nr 1

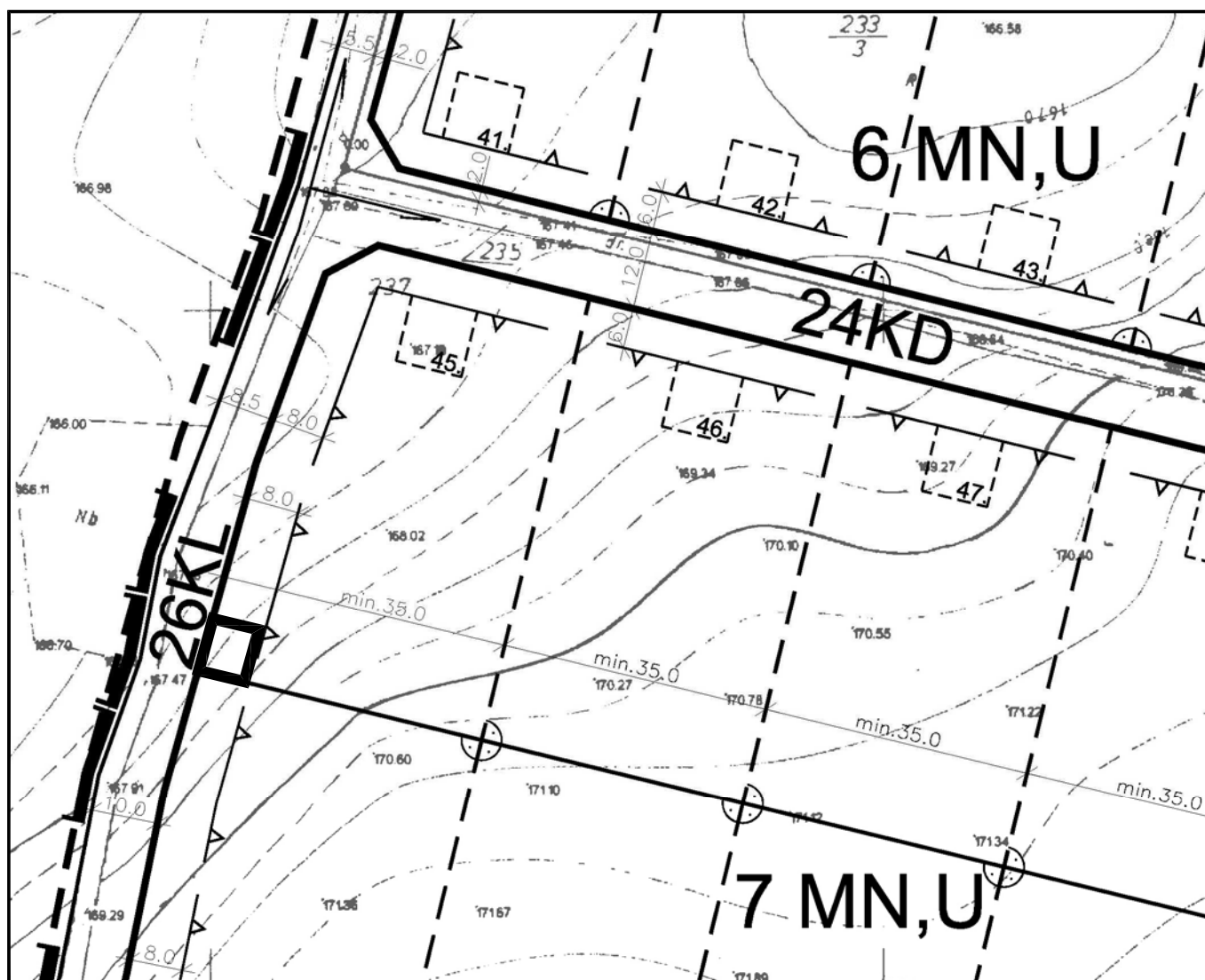
do uchwały Nr XXIX/449/09
Rady Gminy w Chojnicach
z dnia 30 października 2009 r.

Załącznik Nr 2
do uchwały Nr XXIX/449/09
Rady Gminy w Chojnicach
z dnia 30 października 2009 r.

CHOJNICZKI GM. CHOJNICE

ZMIANA W MIEJSCOWYM PLANIE ZAGOSPODAROWANIA PRZESTRZENNEGO TERENU POD ZABUDOWĘ MIESZKANIOWĄ I USŁUGI DZIAŁEK NR 233/3 I NR 237 ORAZ CZĘŚCI DZIAŁEK NR 235 I NR 236 DLA CZĘŚCI DZIAŁKI NR 283

Rysunek zmiany wykonano na fragmencie rysunku miejscowego planu zagospodarowania przestrzennego terenu pod zabudowę mieszkaniową i usługi działek nr 233/3 i nr 237 oraz części działek nr 235 i nr 236 we wsi Chojniczki gm. Chojnice uchwalonego uchwałą Nr IX/102/2003 Rady Gminy w Chojnicach z dnia 8 sierpnia 2003 r. (Dz. Urz. Woj. Pomorskiego Nr 102, poz. 1815 z dnia 01 września 2003 r.) w skali 1: 1000



Załącznik Nr 3
do uchwały Nr XXIX/449/09
Rady Gminy w Chojnicach
z dnia 30 października 2009 r.

Załącznik Nr 4
do uchwały Nr XXIX/449/09
Rady Gminy w Chojnicach
z dnia 30 października 2009 r.

Rozstrzygnięcie o sposobie rozpatrzenia uwag do projektu zmiany w miejscowym planie zagospodarowania przestrzennego terenu pod zabudowę mieszkaniową i usługi działek nr 233/3 i nr 237 oraz części działek nr 235 i nr 236 we wsi Chojniczki gm. Chojnice dla części działki nr 283.

W okresie wyłożenia projektu zmiany planu wraz z prognozą oddziaływania na środowisko do publicznego wglądu w dniach od 17 sierpnia 2009 r. do 07 września 2009 r. oraz w terminie 14 dni po tym okresie, tj. do dnia 21 września 2009 r., nie wniesiono żadnych uwag.

Rozstrzygnięcie o sposobie realizacji zapisanych w planie inwestycji z zakresu infrastruktury technicznej, które należą do zadań własnych gminy oraz zasadach ich finansowania do projektu zmiany w miejscowym planie zagospodarowania przestrzennego terenu pod zabudowę mieszkaniową i usługi działek nr 233/3 i nr 237 oraz części działek nr 235 i nr 236 we wsi Chojniczki gm. Chojnice dla części działki nr 283.

Realizacja zamierzeń inwestycyjnych określonych w projekcie miejscowego planu nie wymaga ponoszenia kosztów z budżetu gminy na wykonanie inwestycji z zakresu infrastruktury technicznej, które są zadaniami własnymi gminy.

3244

UCHWAŁA Nr XXIX/450/09
Rady Gminy w Chojnicach
z dnia 30 października 2009 r.

w sprawie uchwalenia zmiany w miejscowym planie zagospodarowania przestrzennego terenu pod zabudowę mieszkaniową i usługi działek nr 224, nr 226, nr 229, nr 230 i nr 273 we wsi Chojniczki gm. Chojnice dla części działki nr 566.

Na podstawie art. 20 ust. 1 i art. 27 ustawy w związku z art. 3 ust. 1, art. 15, art. 17 i art. 29 ustawy z dnia 27 marca 2003 r. o planowaniu i zagospodarowaniu przestrzennym (Dz. U. Nr 80, poz. 717, zm. z 2004 r. Dz. U. Nr 6, poz. 41 i Nr 141, poz. 1492, z 2005 r. Nr 113, poz. 954 i Nr 130, poz. 1087, z 2006 r. Nr 45, poz. 319 i Nr 225, poz. 1635 z 2007 r. Nr 127 poz. 880 i z 2008 r. Nr 199, poz. 1227, Nr 201 poz. 1237, Nr 220 poz. 1413) oraz art. 18 ust. 2 pkt 5 i art. 40 ust. 1 ustawy z dnia 8 marca 1990 r. o samorządzie gminnym (t.j. Dz. U. z 2001 r. Nr 142, poz. 1591 zm. z 2002 r. Nr 23, poz. 220, Nr 62, poz. 558, Nr 80, poz. 1271, Nr 113, poz. 984, Nr 214, poz. 1806, zm. z 2003 r. Nr 80, poz. 717, Nr 162 poz. 1568 zm. z 2004 r. Nr 102, poz. 1055, Nr 116, poz. 1203 z 2005 r. Nr 172 poz. 1441, Nr 175 poz. 1457, z 2006 r. Nr 17 poz. 128, Nr 181 poz. 1337 oraz z 2007 r. Nr 48, poz. 327, Nr 138 poz. 974, Nr 173 poz. 1218, z 2008 r. Nr 180, poz. 1111, Nr 223 poz. 1458, z 2009 r. Nr 52, poz. 420), stwierdzając zgodność z ustaleniami „Studium uwarunkowań i kierunków zagospodarowania przestrzennego gminy Chojnice”, uchwalonym uchwałą Nr XXXII/418/98 Rady Gminy w Chojnicach z dnia 30 kwietnia 1998 r. wraz ze zm. uchwalonymi uchwałą Nr XI/127/2003 Rady Gminy w Chojnicach z dnia 29 września 2003 r., Rada Gminy uchwala:

§ 1

Zmianę w miejscowym planie zagospodarowania przestrzennego terenu pod zabudowę mieszkaniową i usługi działek nr 224, nr 226, nr 229, nr 230 i nr 273 we wsi Chojniczki gm. Chojnice, uchwalonym uchwałą Nr XXVI/350/2005 Rady Gminy w Chojnicach z dnia 16 marca 2005 r. (Dz. Urz. Woj. Pom. Nr 64, poz. 1194 z dnia 30 czerwca 2005 r.), dla części działki nr 566, w grani-

cach określonych na załączniku Nr 1 do niniejszej uchwały w skali 1:1000, zwaną dalej zmianą.

Rozdział 1 **Przepisy ogólne**

§ 2

Zmiana obejmuje część działki nr 566, położoną bezpośrednio przy ulicy Kasztanowej, przylegającą do granic działek nr 465 i nr 573.

§ 3

Przedmiotem ustaleń zmiany jest teren urządzeń elektroenergetycznych, oznaczony na rysunku zmiany literami EE.

§ 4

1. Integralną częścią uchwały jest rysunek zmiany, stanowiący załącznik Nr 1 do niniejszej uchwały.
2. Rozstrzygnięcie o sposobie rozpatrzenia uwag do projektu zmiany stanowi załącznik Nr 3 do niniejszej uchwały.
3. Rozstrzygnięcie o sposobie realizacji zapisanych w zmianie inwestycji z zakresu infrastruktury technicznej, które należą do zadań własnych gminy oraz zasadach ich finansowania stanowi załącznik Nr 4 do niniejszej uchwały.
4. Do obowiązujących ustaleń zmiany należą następujące oznaczenia graficzne:
 - 1) granica uchwalenia zmiany;
 - 2) linie rozgraniczające tereny o różnym sposobie użytkowania ściśle określone.

Rozdział 2 **Zakres zmiany**

§ 5

1. W tekście planu, o którym mowa w § 1, wprowadza się następujące zmiany:
 - 1) w § 3 w pkt 14 kropkę zastępuje się przecinkiem i dodaje się pkt 15 w brzmieniu:

„15) teren urządzeń elektroenergetycznych, oznaczony na rysunku planu literami EE.”;
 - 2) w § 6 w ust. 1 w pkt 14 kropkę zastępuje się przecinkiem i dodaje się pkt 15 w brzmieniu:

„15) teren urządzeń elektroenergetycznych, oznaczony na rysunku planu symbolem 34 EE, na którym obowiązują zasady zagospodarowania określone w „§ 17a.”;
 - 3) w § 6 w ust. 10 w wyrazach „projektowanych w granicach uchwalenia planu” dodaje wyrazy „i dodatkowo lub alternatywnie dla jednej ewentualnie obu stacji słupowych ze stacji transformatorowej kontenerowej lub słupowej, projektowanej na terenie 34 EE”;
 - 4) po § 17 dodaje się § 17a w brzmieniu:

„§ 17a

 1. Wyznacza się teren urządzeń elektroenergetycznych, oznaczony na rysunku planu symbolem 34 EE.
 2. Zasady ochrony i kształtowania ładunku przestrzennego: dopuszcza się:
 - a) lokalizację stacji transformatorowej kontenerowej lub słupowej oraz sieci i urządzeń infrastruktury technicznej;
 - b) realizację ogrodzenia o wysokich walorach estetycznych i wyglądzie zharmonizowanym z otoczeniem.
 3. Zasady ochrony środowiska, przyrody i krajobrazu kulturowego: nie ustala się.
 - 1) stanowisko przeznaczone na lokalizację planowanej inwestycji należy wyposażyć w rozwiązania gwarantujące zabezpieczenie gruntu oraz wód powierzchniowych i podziemnych przed skutkami awarii transformatora, w tym wycieku oleju izolacyjnego;
 - 2) emisja hałasu pochodząca z planowanego zagospodarowania terenu nie może powodować przekroczeń standardów jakości środowiska na terenach chronionych akustycznie;
 - 3) należy zabezpieczyć środki chemiczne znajdujące się na terenie inwestycji przed kontaktem z wodami opadowymi przedostającymi się do powierzchni glebowej;
 - 4) planowane zagospodarowanie terenu nie może w sposób negatywny trwale zmieniać stosunków wodnych;
 - 5) należy dołożyć wszelkich starań, aby zabezpieczyć stację transformatorową przed przypadkowym porażeniem osób postronnych bądź zwierząt;
 - 6) uwzględnić przepisy dotyczące ochrony zwierząt oraz ochrony gatunkowej roślin, grzybów i zwierząt, zgodnie z obowiązującymi przepisami odrębnymi;
 - 7) zaleca się:
 - a) aby planowane zagospodarowanie terenu zrealizowane zostało z wykorzystaniem technologii gwarantujących jak najmniejsze straty energii w stacji transformatorowej;
 - b) wprowadzenie pasów zieleni izolacyjnej.
 4. Zasady ochrony dziedzictwa kulturowego i zabytków oraz dóbr kultury współczesnej: nie ustala się.
 5. Wymagania wynikające z potrzeb kształtowania przestrzeni publicznych: nie ustala się.
 6. Parametry i wskaźniki kształtowania zabudowy oraz zagospodarowania terenu, w tym linie zabudowy, gabaryty obiektów i wskaźniki intensywności zabudowy:
 - 1) budynek stacji transformatorowej kontenerowej parterowy,
 - 2) dach na budynku stacji transformatorowej kontenerowej płaski lub dwuspadowo spadku połaci do 30°.
 7. Granice i sposoby zagospodarowania terenów lub obiektów podlegających ochronie, ustalonych na podstawie odrębnych przepisów, w tym terenów górniczych: nie ustala się.
 8. Szczegółowe zasady i warunki scalania i podziału nieruchomości objętych planem miejscowym: nie ustala się.
 9. Szczególne warunki zagospodarowania terenów oraz ograniczenia w ich użytkowaniu, w tym zakaz zabudowy: nie ustala się.
 10. Zasady modernizacji, rozbudowy i budowy systemów komunikacji i infrastruktury technicznej:
 - 1) wyznacza się linie rozgraniczające teren urządzeń elektroenergetycznych, oznaczonego na rysunku zmiany literami EE, na którym projektowana jest lokalizacja stacji transformatorowej 15 kV/0,4 kV;
 - 2) ustala się obsługę komunikacyjną z ulicy Kasztanowej, tj. działki gminnej nr 573;
 - 3) odprowadzenie wód opadowych z połaci dachowych bezpośrednio do gruntu w granicach działki lub do odbiornika;
 - 4) zasilanie w energię elektryczną linią kablową SN wyprowadzoną ze stacji transformatorowej lub ze złącza kablowego SN zlokalizowanego na części działki nr 283 przy ulicy Dębowej, objętej zmianą w miejscowym planie zagospodarowania przestrzennego terenu pod zabudowę mieszkaniową i usługi działek nr 233/3 i nr 237 oraz części działek nr 235 i nr 236 we wsi Chojniczki gm. Chojnice (oznaczonej symbolem EE).
 11. Sposób i termin tymczasowego zagospodarowania, urządzenia i użytkowania terenów: nie ustala się.
 12. Stawki procentowe, na podstawie których ustala się opłatę, o której mowa w art. 36 ust. 4 ustawy o planowaniu i zagospodarowaniu przestrzennym: w przypadku zbywania nieruchomości ustala się stawkę w wysokości 0%.”
2. Na rysunku planu, o którym mowa w § 1, wprowadza się granicę obowiązywania ustaleń niniejszej uchwały i symbol 34 EE, zgodnie z załącznikiem Nr 2 do uchwały i granicą uchwalenia zmiany określoną na rysunku zmiany planu, stanowiącym załącznik Nr 1 do uchwały.

Rozdział 3 **Przepisy końcowe**

§ 6

Wykonanie uchwały powierza się Wójtowi Gminy.

§ 7

Uchwała podlega ogłoszeniu w Dzienniku Urzędowym Województwa Pomorskiego oraz publikacji na stronie internetowej gminy i wchodzi w życie po upływie 30 dni od daty jej ogłoszenia.

Przewodniczący
Rady Gminy
Tadeusz Stelmaszyk

Załącznik Nr 1
do uchwały Nr XXIX/450/09
Rady Gminy w Chojnicach
z dnia 30 października 2009 r.

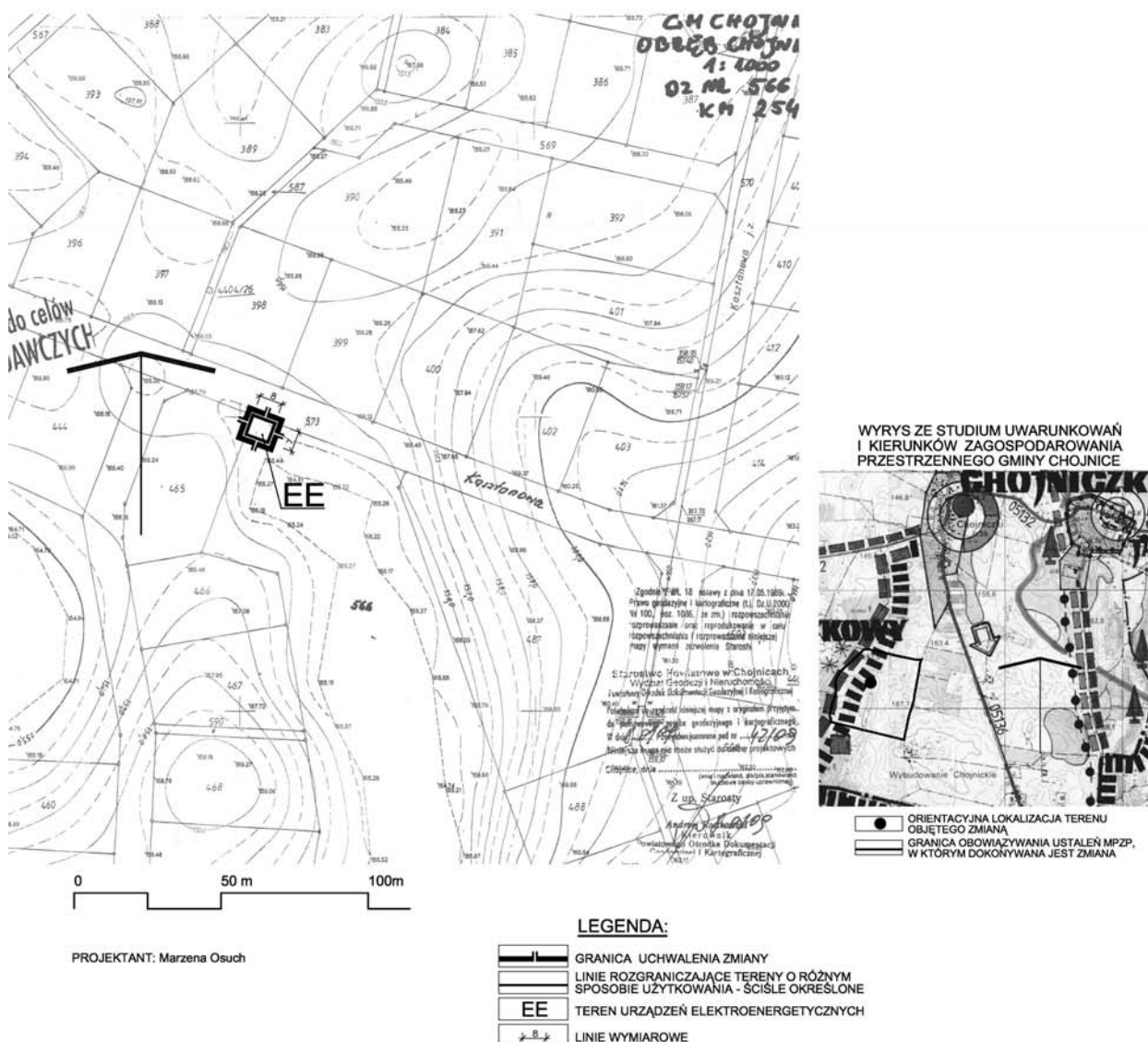
CHOJNICZKI GM. CHOJNICE

ZMIANA W MIEJSCOWYM PLANIE ZAGOSPODAROWANIA PRZESTRZENNEGO
TERENU POD ZABUDOWĘ MIESZKANIOWĄ I USŁUGI DZIAŁEK NR 224, NR 226,
NR 229, NR 230 i NR 273 DLA CZĘŚCI DZIAŁKI NR 566

RYSUNEK ZMIANY

1:2000

DLA POTRZEB PUBLIKACJI RYSUNEK ZMIANY POMNIEJSZONO 2 - KROTNIE



Załącznik Nr 1

do uchwały Nr XXIX/450/09
Rady Gminy w Chojnicach
z dnia 30 października 2009 r.

ORGAN SPORZĄDZAJĄCY PLAN: WÓJT GMINY CHOJNICE

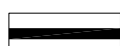
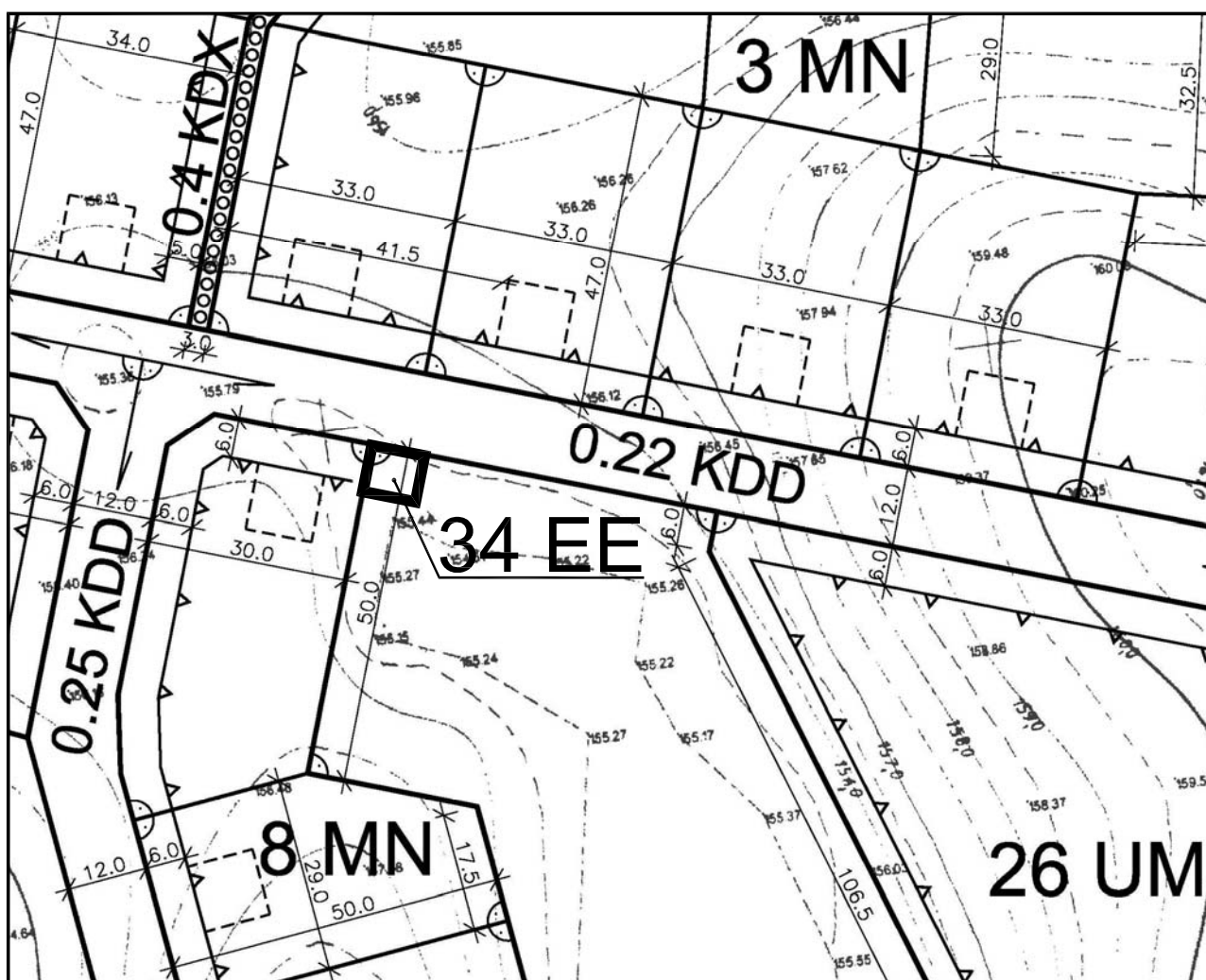
Załącznik Nr 2

do uchwały Nr XXIX/450/09
Rady Gminy w Chojnicach
z dnia 30 października 2009 r.

CHOJNICZKI GM. CHOJNICE

ZMIANA W MIEJSCOWYM PLANIE ZAGOSPODAROWANIA PRZESTRZENNEGO TERENU POD ZABUDOWĘ MIESZKANIOWĄ I USŁUGI DZIAŁEK NR 224, NR 226, NR 229, NR 230 i NR 273 DLA CZĘŚCI DZIAŁKI NR 566

Rysunek zmiany wykonano na kserokopii rysunku miejscowego planu zagospodarowania przestrzennego terenu pod zabudowę mieszkaniową i usługi działek nr 224, nr 226, nr 229, nr 230 i nr 273 we wsi Chojniczki gm. Chojnice uchwalonego uchwałą Nr XXVI/350/2005 Rady Gminy w Chojnicach z dnia 16 marca 2005 r. (Dz. Urz. Woj. Pomorskiego Nr 64, poz. 1194 z dnia 30 czerwca 2005 r.) w skali 1: 1000



GRANICA OBOWIĄZYWANIA USTALEŃ NINIEJSZEJ UCHWAŁY

Załącznik Nr 3
do uchwały Nr XXIX/450/09
Rady Gminy w Chojnicach
z dnia 30 października 2009 r.

Załącznik Nr 4
do uchwały Nr XXIX/450/09
Rady Gminy w Chojnicach
z dnia 30 października 2009 r.

Rozstrzygnięcie o sposobie rozpatrzenia uwag do projektu zmiany w miejscowym planie zagospodarowania przestrzennego terenu pod zabudowę mieszkaniową i usługi działek nr 224, nr 226, nr 229, nr 230 i nr 273 we wsi Chojniczki gm. Chojnice dla części działki nr 566.

W okresie wyłożenia projektu zmiany planu wraz z prognozą oddziaływania na środowisko do publicznego wglądu w dniach od 17 sierpnia 2009 r. do 07 września 2009 r. oraz w terminie 14 dni po tym okresie, tj. do dnia 21 września 2009 r., nie wniesiono żadnych uwag.

Rozstrzygnięcie o sposobie realizacji zapisanych w planie inwestycji z zakresu infrastruktury technicznej, które należą do zadań własnych gminy oraz zasadach ich finansowania do projektu zmiany w miejscowym planie zagospodarowania przestrzennego terenu pod zabudowę mieszkaniową i usługi działek nr 224, nr 226, nr 229, nr 230 i nr 273 we wsi Chojniczki gm. Chojnice dla części działki nr 566.

Realizacja zamierzeń inwestycyjnych określonych w projekcie miejscowego planu nie wymaga ponoszenia kosztów z budżetu gminy na wykonanie inwestycji z zakresu infrastruktury technicznej, które są zadaniami własnymi gminy.

3245

UCHWAŁA Nr 353/2009 Rady Miejskiej w Nowym Stawie z dnia 26 października 2009 r.

w sprawie wydzierżawienia gruntów z przeznaczeniem pod działalność handlowo – usługową i inną niż handlowo-usługową.

Na podstawie art. 18 ust. 2 pkt 9 lit. „a” ustawy z dnia 08 marca 1990 r. o samorządzie gminnym (tekst. jedn. Dz. U. z 2001 r. Nr 142, poz. 1591 ze zm.) Rada Miejska w Nowym Stawie uchwała, co następuje:

§ 1

Zezwala się na wydzierżawienie gruntów z przeznaczeniem pod działalność handlowo – usługową i inną niż handlowo – usługową.

§ 2

Ustala się minimalne miesięczne stawki czynszu za 1 m² powierzchni gruntów wydzierżawionych na podane niżej cele;

- a) za grunty pod działalność handlowo-usługową w wysokości 9,00 zł (netto) za 1 m², położone na terenie miasta Nowy Staw.
- b) za grunty pod działalność handlowo-usługową w wysokości 8,00 zł (netto) za 1 m², położone w obrębach wiejskich.

c) za grunty pod działalność inną niż handlowo – usługową w wysokości 0,30 zł (netto) za 1 m², położone na terenie miasta Nowy Staw.

d) za grunty pod działalność inną niż handlowo-usługową w wysokości 0,20 zł (netto) za 1 m², położone w obrębach wiejskich.

§ 3

Wykonanie uchwały powierza się Burmistrzowi Nowego Stawu.

§ 4

Uchwała obowiązuje do dnia 31 grudnia 2010 r.

§ 5

Uchwała wchodzi w życie 14 dni po ogłoszeniu w Dzienniku Urzędowym Województwa Pomorskiego.

Przewodniczący
Rady Miejskiej
Waldemar Kalinowski

3246

UCHWAŁA Nr 280/XXXIV/2009 Rady Miejskiej w Nowym Dworze Gdańskim z dnia 22 października 2009 r.

w sprawie określenia limitu wydawanych licencji na wykonywanie transportu drogowego taksówką na terenie gminy Nowy Dwór Gdański.

Na podstawie art. 6 ust. 6 ustawy z dnia 6 września 2001 r. o transporcie drogowym (tj. Dz. U. z 2007 r., nr 125, poz. 874 z późn. zm.) uchwała się, co następuje:

§ 1

Po zasięgnięciu właściwych opinii ustala się limit licencji na wykonywanie transportu drogowego taksówką na terenie gminy Nowy Dwór Gdański w 2010 r. w wysokości 30 licencji.

§ 2

Wykonanie uchwały powierza się Burmistrzowi Nowego Dworu Gdańskiego.

§ 3

Uchwała wchodzi w życie po upływie 14 dni od dnia jej ogłoszenia w Dzienniku Urzędowym Województwa Pomorskiego.

Przewodniczący
Rady Miejskiej
Czesław Łukasiewicz

3247

ANEKS nr 4/2009
z dnia 2 listopada 2009 r.

do Porozumienia o realizacji zadań w zakresie lokalnego transportu zbiorowego na obszarze Gminy Wejherowo zawartego w dniu 09.04.2004 r.,
pomiędzy:

Gminą Miastem Wejherowo, Pl. Jakuba Wejhera 8, 84-200 Wejherowo, reprezentowaną przez Prezydenta Miasta Wejherowa Krzysztofa Hildebrandt,

a
Gminą Wejherowo Osiedle Przyjaźni 6, 84-200 Wejherowo,

reprezentowaną przez Wójta Jerzego Kepka.
Strony ustalają co następuje:

§ 1

W załączniku Nr 1 do Porozumienia wprowadza się następujące zmiany:

1. W ustępie I – opłaty za przewozy wewnątrzgminne i międzygminne – punkt 1 otrzymuje brzmienie:
 1. Ceny biletów jednorazowych [zł].
 - 1.1. Ustala się opłaty za jednorazowe przejazdy środkami komunikacji zbiorowej w Wejherowie o następujących wysokościach [zł]:

BILETY JEDNORAZOWE

Zakres ważności	Ceny [zł] biletów jednorazowych na jeden przejazd			
	Bilet papierowy		Bilet elektroniczny	
	pełnopłatny	ulgowy	pełnopłatny	ulgowy
Ważny na linii zwykłej	2,50	1,25	2,30	1,15
Ważny na linii zwykłej, specjalnej, pospiesznej i nocnej	3,50	1,75	3,30	1,65

- 1.2. Bilet jednorazowy na jeden przejazd jest ważny w danym kursie od momentu skasowania do opuszczenia pojazdu przez osobę korzystającą z tego biletu.
- 1.3. Bilety papierowe dla nadania im ważności podlegają jednokrotnemu kasowaniu w kasownikach biletów papierowych.
- 1.4. Bilety papierowe sprzedawane przez kierowcę autobusu z drukarki autobusowej nie podlegają kasowaniu.
- 1.5. Bilety elektroniczne dla nadania im ważności podlegają kasowaniu w kasownikach biletów elektronicznych przy wejściu i wyjściu do/z pojazdu.
- 1.6. Po skasowaniu biletu jednorazowego w pojeździe zabrania się jego dalszego odstępowania innemu pasażerowi.
- 1.7. Za przewóz bagażu, wózka lub psa ustala się opłatę w wysokości biletu normalnego obowiązującego na danym rodzaju linii.
- 1.8. Ustala się bezpłatny przewóz bagażu podręcznego, wózka inwalidzkiego, wózka dziecięcego i małych zwierząt domowych (np. psy trzymane na rękach, koty, ptaki).
2. Ustępie II – opłaty dodatkowe otrzymuje brzmienie:
 1. Za przejazd bez ważnego biletu opłata dodatkowa wynosi 150 zł.
 2. Za przewóz wózka, zwierząt i bagażu objętych opłatą taryfową bez ważnego biletu lub przewożenie rzeczy wyłączonych z przewozu środkami transportu miejskiego opłata dodatkowa wynosi 60 zł.
 3. Za zatrzymaniu lub zmianę trasy środka transportu opłata dodatkowa wynosi 450 zł.
 4. Opłata manipulacyjna za anulowanie opłaty dodatkowej 9,00 zł.
 5. W przypadku uiszczenia opłaty dodatkowej bezpośrednio kontrolującemu, wysokość opłat dodatkowych określonych w pkt 1 i 2 obniża się o 50%.
 6. W przypadku uiszczenia opłaty dodatkowej w ciągu 7 dni od daty wystawienia dokumentu zobowiązującego do uiszczenia tej opłaty, wysokość opłat dodatkowych określonych w pkt 1 i 2 obniża się o 30%.

7. Przejazd bez ważnego dokumentu poświadczającego uprawnienie do bezpłatnego albo ulgowego przejazdu – 120 zł.
3. W ustępie III – uprawnienia do przejazdów ulgowych i bezpłatnych – w punkcie 1 – uprawnieni do korzystania z przejazdów bezpłatnych – dodaje się kolejny podpunkt 12 o brzmieniu:
„każdego roku w dniu obchodów Europejskiego Dnia bez Samochodu – każdy pasażer będący właścicielem lub współwłaścicielem samochodu osobowego – na podstawie ważnego dowodu rejestracyjnego pojazdu, którego jest właścicielem lub współwłaścicielem”.
4. W ustępie IV – przepisy taryfowe § 1 – podpunkt 3 otrzymuje brzmienie:
„Bilety papierowe dla nadania im ważności podlegają jednokrotnemu kasowaniu w kasownikach biletów

papierowych. Bilety papierowe sprzedawane przez kierowcę z drukarki autobusowej nie podlegają kasowaniu”.

§ 2

Pozostałe postanowienia Załącznika Nr 1 z późn. zm. pozostają bez zmian.

§ 3

Aneks wchodzi w życie po upływie 14 dni od daty ogłoszenia w Dzienniku Urzędowym Województwa Pomorskiego i ma zastosowanie od dnia 01.01.2010 r.

Wójt Gminy Wejherowo
Jerzy Kepka

Prezydent
Miasta Wejherowa
Krzysztof Hildebrandt

3248

ANEKS nr 4/2009
z dnia 2 listopada 2009 r.

do Porozumienia o realizacji zadań w zakresie lokalnego transportu zbiorowego na obszarze Gminy Luzino zawartego w dniu 09.04.2004 r.,
pomiędzy:
Gminą Miastem Wejherowo, Pl. Jakuba Wejhera 8, 84-200 Wejherowo, reprezentowaną przez Prezydenta Miasta Wejherowa Krzysztofa Hildebrandt,
a
Gminą Luzino ul. Ofiar Stutthofu 11, 84-242 Luzino, reprezentowaną przez Wójta Gminy Luzino Jarosława Wejera.

Strony ustalają co następuje:

§ 1

W załączniku Nr 1 do Porozumienia wprowadza się następujące zmiany:

1. W ustępie I – opłaty za przewozy wewnątrzgminne i międzygminne – punkt 1 otrzymuje brzmienie:
 - 1.1. Ustala się opłaty za jednorazowe przejazdy środkami komunikacji zbiorowej w Wejherowie o następujących wysokościach [zł]:

BILETY JEDNORAZOWE

Zakres ważności	Ceny [zł] biletów jednorazowych na jeden przejazd			
	Bilet papierowy		Bilet elektroniczny	
	pełnopłatny	ulgowy	pełnopłatny	ulgowy
Ważny na linii zwykłej	2,50	1,25	2,30	1,15
Ważny na linii zwykłej, specjalnej, pospiesznej i nocnej	3,50	1,75	3,30	1,65

- 1.2. Bilet jednorazowy na jeden przejazd jest ważny w danym kursie od momentu skasowania do opuszczenia pojazdu przez osobę korzystającą z tego biletu.
- 1.3. Bilety papierowe dla nadania im ważności podlegają jednokrotnemu kasowaniu w kasownikach biletów papierowych.
- 1.4. Bilety papierowe sprzedawane przez kierowcę autobusu z drukarki autobusowej nie podlegają kasowaniu.
- 1.5. Bilety elektroniczne dla nadania im ważności podlegają kasowaniu w kasownikach biletów elektronicznych przy wejściu i wyjściu do/z pojazdu.
- 1.6. Po skasowaniu biletu jednorazowego w pojeździe

zabrania się jego dalszego odstępowania innemu pasażerowi.

- 1.7. Za przewóz bagażu, wózka lub psa ustala się opłatę w wysokości biletu normalnego obowiązującego na danym rodzaju linii.
- 1.8. Ustala się bezpłatny przewóz bagażu podręcznego, wózka inwalidzkiego, wózka dziecięcego i małych zwierząt domowych (np. psy trzymane na rękach, koty, ptaki).
2. Ustępie II – opłaty dodatkowe otrzymuje brzmienie:
 1. Za przejazd bez ważnego biletu opłata dodatkowa wynosi 150 zł.
 2. Za przewóz wózka, zwierząt i bagażu objętych opłatą taryfową bez ważnego biletu lub przewożenie rzeczy

- wyłączonych z przewozu środkami transportu miejskiego opłata dodatkowa wynosi 60 zł.
3. Za zatrzymaniu lub zmianę trasy środka transportu opłata dodatkowa wynosi 450 zł.
 4. Opłata manipulacyjna za anulowanie opłaty dodatkowej 9,00 zł.
 5. W przypadku uiszczenia opłaty dodatkowej bezpośrednio kontrolującemu, wysokość opłat dodatkowych określonych w pkt 1 i 2 obniża się o 50%.
 6. W przypadku uiszczenia opłaty dodatkowej w ciągu 7 dni od daty wystawienia dokumentu zobowiązującego do uiszczenia tej opłaty, wysokość opłat dodatkowych określonych w pkt 1 i 2 obniża się o 30%.
 7. Przejazd bez ważnego dokumentu poświadczającego uprawnienie do bezpłatnego albo ulgowego przejazdu – 120 zł.
3. W ustępie III – uprawnienia do przejazdów ulgowych i bezpłatnych – w punkcie 1 – uprawnieni do korzystania z przejazdów bezpłatnych – dodaje się kolejny podpunkt 12 o brzmieniu:
„każdego roku w dniu obchodów Europejskiego Dnia

- bez Samochodu – każdy pasażer będący właścicielem lub współwłaścicielem samochodu osobowego – na podstawie ważnego dowodu rejestracyjnego pojazdu, którego jest właścicielem lub współwłaścicielem”.
4. W ustępie IV – przepisy taryfowe § 1 – podpunkt 3 otrzymuje brzmienie:
„Bilety papierowe dla nadania im ważności podlegają jednokrotnemu kasowaniu w kasownikach biletów papierowych. Bilety papierowe sprzedawane przez kierowcę z drukarki autobusowej nie podlegają kasowaniu”.

§ 2

Pozostałe postanowienia Załącznika Nr 1 z późn. zm. pozostają bez zmian.

§ 3

Aneks wchodzi w życie po upływie 14 dni od daty ogłoszenia w Dzienniku Urzędowym Województwa Pomorskiego i ma zastosowanie od dnia 01.01.2010 r.

Wójt Gminy Luzino
Jarosław Wejer

Prezydent Miasta Wejherowa
Krzysztof Hildebrandt

3249

ANEKS Nr 4/2009
z dnia 2 listopada 2009 r.

do Porozumienia o realizacji zadań w zakresie lokalnego transportu zbiorowego na obszarze Gminy Miasta Reda zawartego w dniu 09.04.2004 r.,
pomiędzy:
Gminą Miastem Wejherowo, Pl. Jakuba Wejhera 8, 84-200 Wejherowo, reprezentowaną przez Prezydenta Miasta Wejherowa Krzysztofa Hildebrandt,
a
Gminą Miasta Reda, ul Pucka 9, 84-240 Reda, reprezentowaną przez Burmistrza Miasta Reda Krzysztofa Krzemińskiego.
Strony ustalają co następuje:

§ 1

W załączniku Nr 1 do Porozumienia wprowadza się następujące zmiany:

1. W ustępie I – opłaty za przewozy wewnątrzgminne i międzygminne – punkt 1 otrzymuje brzmienie:
 1. Ceny biletów jednorazowych [zł].
 - 1.1. Ustala się opłaty za jednorazowe przejazdy środkami komunikacji zbiorowej w Wejherowie o następujących wysokościach [zł]:

BILETY JEDNORAZOWE				
Zakres ważności	Ceny [zł] biletów jednorazowych na jeden przejazd			
	Bilet papierowy		Bilet elektroniczny	
	pełnopłatny	ulgowy	pełnopłatny	ulgowy
Ważny na linii zwykłej	2,50	1,25	2,30	1,15
Ważny na linii zwykłej, specjalnej, pospiesznej i nocnej	3,50	1,75	3,30	1,65

- 1.2. Bilet jednorazowy na jeden przejazd jest ważny w danym kursie od momentu skasowania do opuszczenia pojazdu przez osobę korzystającą z tego biletu.
- 1.3. Bilety papierowe dla nadania im ważności podlegają jednokrotnemu kasowaniu w kasownikach biletów papierowych.
- 1.4. Bilety papierowe sprzedawane przez kierowcę

- autobusu z drukarki autobusowej nie podlegają kasowaniu.
- 1.5. Bilety elektroniczne dla nadania im ważności podlegają kasowaniu w kasownikach biletów elektronicznych przy wejściu i wyjściu do/z pojazdu.
- 1.6. Po skasowaniu biletu jednorazowego w pojeździe zabrania się jego dalszego odstępowania innemu pasażerowi.

- 1.7. Za przewóz bagażu, wózka lub psa ustala się opłatę w wysokości biletu normalnego obowiązującego na danym rodzaju linii.
- 1.8. Ustala się bezpłatny przewóz bagażu podręcznego, wózka inwalidzkiego, wózka dziecięcego i małych zwierząt domowych (np. psy trzymane na rękach, koty, ptaki).
2. Ustęp II – opłaty dodatkowe otrzymuje brzmienie:
 1. Za przejazd bez ważnego biletu opłata dodatkowa wynosi 150 zł.
 2. Za przewóz wózka, zwierząt i bagażu objętych opłatą taryfową bez ważnego biletu lub przewożenie rzeczy wyłączonych z przewozu środkami transportu miejskiego opłata dodatkowa wynosi 60 zł.
 3. Za zatrzymanie lub zmianę trasy środka transportu opłata dodatkowa wynosi 450 zł.
 4. Opłata manipulacyjna za anulowanie opłaty dodatkowej 9,00 zł.
 5. W przypadku uiszczenia opłaty dodatkowej bezpośrednio kontrolującemu, wysokość opłat dodatkowych określonych w pkt 1 i 2 obniża się o 50%.
 6. W przypadku uiszczenia opłaty dodatkowej w ciągu 7 dni od daty wystawienia dokumentu zobowiązującego do uiszczenia tej opłaty, wysokość opłat dodatkowych określonych w pkt 1 i 2 obniża się o 30%.
 7. Przejazd bez ważnego dokumentu poświadczającego uprawnienie do bezpłatnego albo ulgowego przejazdu – 120 zł.
3. W ustępie III – uprawnienia do przejazdów ulgowych i bezpłatnych – w punkcie 1 – uprawnieni do korzystania z przejazdów bezpłatnych – dodaje się kolejny podpunkt 12 o brzmieniu:
„każdego roku w dniu obchodów Europejskiego Dnia bez Samochodu – każdy pasażer będący właścicielem lub współwłaścicielem samochodu osobowego – na podstawie ważnego dowodu rejestracyjnego pojazdu, którego jest właścicielem lub współwłaścicielem”.
4. W ustępie IV – przepisy taryfowe § 1 – podpunkt 3 otrzymuje brzmienie:
„Bilety papierowe dla nadania im ważności podlegają jednokrotnemu kasowaniu w kasownikach biletów papierowych. Bilety papierowe sprzedawane przez kierowcę z drukarki autobusowej nie podlegają kasowaniu”

§ 2

Pozostałe postanowienia Załącznika Nr 1 z późn. zm. pozostają bez zmian.

§ 3

Aneks wchodzi w życie po upływie 14 dni od daty ogłoszenia w Dzienniku Urzędowym Województwa Pomorskiego i ma zastosowanie od dnia 01.01.2010 r.

Burmistrz Miasta Reda
Krzysztof Krzemiński

Prezydent Miasta Wejherowa
Krzysztof Hildebrandt

3250

ANEKS Nr 4/2009

z dnia 2 listopada 2009 r.

do Porozumienia o realizacji zadań w zakresie lokalnego transportu zbiorowego na obszarze Gminy Miasta Rumia zawartego w dniu 09.04.2004 r.,
pomiędzy:
Gminą Miastem Wejherowo, Pl. Jakuba Wejhera 8, 84-200 Wejherowo, reprezentowaną przez Prezydenta Miasta Wejherowa Krzysztofa Hildebrandt,
a
Miastem Rumia ul. Sobieskiego 7, 84-230 Rumia, reprezentowaną przez Burmistrza Miasta Rumi Elżbietę Rogalę – Kończak

Strony ustalają co następuje:

§ 1

W załączniku Nr 1 do Porozumienia wprowadza się następujące zmiany:

1. W ustępie I – opłaty za przewozy wewnątrzgminne i międzygminne – punkt 1 otrzymuje brzmienie:
 1. Ceny biletów jednorazowych [zł].
 - 1.1. Ustala się opłaty za jednorazowe przejazdy środkami komunikacji zbiorowej w Wejherowie o następujących wysokościach [zł]:

BILETY JEDNORAZOWE

Zakres ważności	Ceny [zł] biletów jednorazowych na jeden przejazd			
	Bilet papierowy		Bilet elektroniczny	
	pełnopłatny	ulgowy	pełnopłatny	ulgowy
Ważny na linii zwykłej	2,50	1,25	2,30	1,15
Ważny na linii zwykłej, specjalnej, pospiesznej i nocnej	3,50	1,75	3,30	1,65

- 1.2. Bilet jednorazowy na jeden przejazd jest ważny w danym kursie od momentu skasowania do opuszczenia pojazdu przez osobę korzystającą z tego biletu.
 - 1.3. Bilety papierowe dla nadania im ważności podlegają jednokrotnemu kasowaniu w kasownikach biletów papierowych.
 - 1.4. Bilety papierowe sprzedawane przez kierowcę autobusu z drukarki autobusowej nie podlegają kasowaniu.
 - 1.5. Bilety elektroniczne dla nadania im ważności podlegają kasowaniu w kasownikach biletów elektronicznych przy wejściu i wyjściu do/z pojazdu.
 - 1.6. Po skasowaniu biletu jednorazowego w pojeździe zabrania się jego dalszego odstępowania innemu pasażerowi.
 - 1.7. Za przewóz bagażu, wózka lub psa ustala się opłatę w wysokości biletu normalnego obowiązującego na danym rodzaju linii.
 - 1.8. Ustala się bezpłatny przewóz bagażu podręcznego, wózka inwalidzkiego, wózka dziecięcego i małych zwierząt domowych (np. psy trzymane na rękach, koty, ptaki).
2. Ustęp II – opłaty dodatkowe otrzymuje brzmienie:
1. Za przejazd bez ważnego biletu opłata dodatkowa wynosi 150 zł.
 2. Za przewóz wózka, zwierząt i bagażu objętych opłatą taryfową bez ważnego biletu lub przewożenie rzeczy wyłączonych z przewozu środkami transportu miejskiego opłata dodatkowa wynosi 60 zł.
 3. Za zatrzymaniu lub zmianę trasy środka transportu opłata dodatkowa wynosi 450 zł.
 4. Opłata manipulacyjna za anulowanie opłaty dodatkowej 9,00 zł.
 5. W przypadku uiszczenia opłaty dodatkowej bezpośrednio kontrolującemu, wysokość opłat dodatkowych określonych w pkt 1 i 2 obniża się o 50%.
6. W przypadku uiszczenia opłaty dodatkowej w ciągu 7 dni od daty wystawienia dokumentu zobowiązującego do uiszczenia tej opłaty, wysokość opłat dodatkowych określonych w pkt 1 i 2 obniża się o 30%.
7. Przejazd bez ważnego dokumentu poświadczającego uprawnienie do bezpłatnego albo ulgowego przejazdu – 120 zł.
3. W ustępie III – uprawnienia do przejazdów ulgowych i bezpłatnych – w punkcie 1 – uprawnieni do korzystania z przejazdów bezpłatnych – dodaje się kolejny podpunkt 12 o brzmieniu:
„każdego roku w dniu obchodów Europejskiego Dnia bez Samochodu – każdy pasażer będący właścicielem lub współwłaścicielem samochodu osobowego – na podstawie ważnego dowodu rejestracyjnego pojazdu, którego jest właścicielem lub współwłaścicielem”.
4. W ustępie IV – przepisy taryfowe § 1 – podpunkt 3 otrzymuje brzmienie:
„Bilety papierowe dla nadania im ważności podlegają jednokrotnemu kasowaniu w kasownikach biletów papierowych. Bilety papierowe sprzedawane przez kierowcę z drukarki autobusowej nie podlegają kasowaniu”

§ 2

Pozostałe postanowienia Załącznika Nr 1 z późn. zm. pozostają bez zmian.

§ 3

Aneks wchodzi w życie po upływie 14 dni od daty ogłoszenia w Dzienniku Urzędowym Województwa Pomorskiego i ma zastosowanie od dnia 01.01.2010 r.

Burmistrz Miasta Rumia Prezydent Miasta Wejherowa
Elżbieta Rogala – Kończak Krzysztof Hildebrandt

3251

UCHWAŁA Nr 1009/XXXIX/09
Sejmiku Województwa Pomorskiego
z dnia 26 października 2009 r.

w sprawie przekształcenia Pomorskiego Centrum Chorób Zakaźnych i Gruźlicy w Gdańsku.

Na podstawie art. 18 pkt 19 lit. f ustawy z dnia 5 czerwca 1998 r. o samorządzie województwa (t.j.: Dz. U. z 2001 r. Nr 142, poz. 1590, ze zm.¹) oraz art. 36 ustawy z dnia 30 sierpnia 1991 r. o zakładach opieki zdrowotnej (t.j. Dz. U z 2007 r. Nr 14, poz. 892) Sejmik Województwa Pomorskiego uchwala, co następuje:

§ 1

Przekształca się Pomorskie Centrum Chorób Zakaźnych i Gruźlicy w Gdańsku poprzez dokonanie zmian organizacyjnych polegających na:

- 1) utworzeniu oddziału X chorób wewnętrznych,
- 2) utworzeniu poradni ftyzjatrycznej dla dzieci,
- 3) utworzeniu poradni pulmonologicznej dla dzieci,
- 4) utworzeniu poradni gastroenterologicznej.

§ 2

Niniejsza uchwała podlega ogłoszeniu w Dzienniku Urzędowym Województwa Pomorskiego.

§ 3

Uchwała wchodzi w życie po upływie 14 dni od dnia ogłoszenia.

Przewodniczący
Sejmiku Województwa Pomorskiego
Brunon Synak

- 1 zm. z 2002 r. Dz. U. Nr 23, poz. 220, Nr 62, poz. 558, Nr 153, poz. 1271, Nr 214, poz. 1806, z 2003 r. Nr 162, poz. 1568, z 2004 r. Nr 102, poz. 1055, Nr 116, poz. 1206, Nr 167 poz. 1759, z 2006 r. Nr 126 poz. 875, Nr 227 poz. 1658, z 2007 r. Nr 173 poz. 1218, z 2008 r. Nr 180 poz. 1111, Nr 216 poz. 1370, Nr 223 poz. 1458.
- 2 zm. z 2006 r. Dz. U. Nr 143, poz. 1032, Nr 191, poz. 1410, z 2007 r. Nr 123, poz. 849, Nr 166, poz. 1172, Nr 176, poz. 1240, Nr 181, poz. 1290, z 2008 r. Dz. U. Nr 171, poz. 1056, Nr 234 poz. 1570, z 2009 r. Nr 19 poz. 100, Nr 76 poz. 641.

3252

UCHWAŁA Nr 1018/XXXIX/09
Sejmiku Województwa Pomorskiego
z dnia 26 października 2009 r.

w sprawie zmiany budżetu województwa pomorskiego na 2009 rok.

Na podstawie art. 18 pkt 6 i pkt 19 lit. d ustawy z dnia 5 czerwca 1998 r. o samorządzie województwa (Dz. U. z 2001 r. Nr 142, poz. 1590 ze zm.: z roku 2002 Nr 23, poz. 220, Nr 62, poz. 558, Nr 153, poz. 1271, Nr 214, poz. 1806, z roku 2003 Nr 162, poz. 1568, z 2004 r. Nr 102, poz. 1055, Nr 116, poz. 1206, z roku 2006 Nr 126 poz. 875, Nr 227, poz. 1658, z roku 2007 Nr 173, poz. 1218, z roku 2008 Nr 180, poz. 1111, Nr 216, poz. 1370) oraz art. 165, art. 184, art. 188 ust 2 i art. 195 ust 2 ustawy z dnia 30 czerwca 2005 r. o finansach publicznych (Dz. U. Nr 249, poz. 2104, zm. z 2005 r. nr 169, poz. 1420, zm. z 2006 r. nr 45, poz. 319, nr 104 poz. 708, nr 187 poz. 1381, nr 170 poz. 1217, nr 170 poz. 1218, nr 249 poz. 1832, zm. z 2007 r. nr 88 poz. 587, nr 115, poz. 791, nr 140, poz. 984, nr 82 poz. 560, zm. z 2008 r. nr 180, poz. 1112., nr 209, poz. 1317, nr 216 poz. 1370, nr 227 poz. 1505, z 2009 r., nr 19 poz. 100, nr 62 poz. 504, nr 72 poz. 619, nr 79 poz. 666); Sejmik Województwa uchwala, co następuje:

§ 1

W uchwale Nr 685/XXX/08 Sejmiku Województwa Pomorskiego z dnia 29 grudnia 2008 r. w sprawie uchwalenia budżetu województwa pomorskiego na 2009 r., ze zm.¹⁾, wprowadza się następujące zmiany:

1. treść § 1 otrzymuje brzmienie:

„§ 1. Dochody budżetu województwa w wysokości 1 408 530 306 zł (zmniejszenie o kwotę 111 510 026 zł), zgodnie z załącznikiem nr 1, w tym:

- 1) dochody bieżące – kwota 697 846 449 zł,
- 2) dochody majątkowe – kwota 710 683 857 zł.”;

2. treść załącznika nr 1 zmienia się odpowiednio do treści załącznika nr 1 do niniejszej uchwały;

3. treść § 2 otrzymuje brzmienie:

„§ 2

1. Wydatki budżetu województwa w wysokości 1 617 602 324 zł (zmniejszenie o kwotę 123 510 026 zł), zgodnie z załącznikiem nr 2, w tym:

- 1) wydatki bieżące – kwota 681 999 257 zł,
- 2) wydatki majątkowe – kwota 935 603 067 zł.

2. Limity wydatków na Wieloletnie Programy Inwestycyjne, zgodnie z załącznikiem nr 2a.

3. Wydatki na programy i projekty realizowane ze środków pochodzących z budżetu Unii Europejskiej oraz innych środków ze źródeł zagranicznych, niepodlegających zwrotowi, zgodnie z załącznikiem nr 2b.”;

4. treść załącznika nr 2, 2a, 2b zmienia się odpowiednio do treści załącznika nr 2, 2a, 2b do niniejszej uchwały;

5. treść § 3 otrzymuje brzmienie:

„§ 3. 1. Przychody budżetu województwa w wysokości 220 017 018 zł (zmniejszenie o kwotę 12 000 000 zł) i rozchody budżetu województwa w wysokości 10 945 000 zł, (bez zmian) zgodnie z załącznikiem nr 3.

2. Źródłem pokrycia deficytu w kwocie 209 072 018 zł są przychody województwa.”

6. treść załącznika nr 3 zmienia się odpowiednio do treści załącznika nr 3 do niniejszej uchwały;

7. treść § 4 otrzymuje brzmienie:

8. treść załącznika nr 5a, 7, 9, 10 zmienia się odpowiednio do treści załącznika nr 4, 5, 6, 7 do niniejszej uchwały.

§ 2

Uchwała wchodzi w życie z dniem podjęcia i podlega publikacji w Dzienniku Urzędowym Województwa Pomorskiego.

Przewodniczący
Sejmiku Województwa Pomorskiego
Brunon Synak

1) uchwałą Zarządu Woj. Pomorskiego nr 02/174/09 z dnia 06.01.2009 r, uchwałą Zarządu Woj. Pomorskiego nr 39/177/09 z dnia 20.01.2009 r, uchwałą Zarządu Woj. Pomorskiego nr 60/179/09 z dnia 27.01.2009 r., uchwałą Sejmiku Woj. Pomorskiego nr 746/XXXII/09 z dnia 23.02.2009 r, uchwałą Zarządu Woj. Pomorskiego nr 181/187/09 z dnia 24.02.2009 r., uchwałą Zarządu Woj. Pomorskiego nr 209/189/09 z dnia 03.03.2009 r., uchwałą Zarządu Woj. Pomorskiego nr 263/193/09 z dnia 12.03.2009 r., uchwałą Sejmiku Woj. Pomorskiego nr 806/XXXIII/09 z dnia 30.02.2009 r., uchwałą Zarządu Woj. Pomorskiego nr 359/199/09 z dnia 31.03.2009 r., uchwałą Zarządu Woj. Pomorskiego nr 402/203/09 z dnia 14.04.2009 r., uchwałą Sejmiku Woj. Pomorskiego nr 823/XXXIV/09 z dnia 27.04.2009 r., uchwałą Zarządu Woj. Pomorskiego nr 482/209/09 z dnia 28.04.2009 r., uchwałą Zarządu Woj. Pomorskiego nr 541/212/09 z dnia 07.05.2009 r., uchwałą Sejmiku Woj. Pomorskiego nr 850/XXXV/09 z dnia 25.05.2009, uchwałą Zarządu Woj. Pomorskiego nr 612/218/09 z dnia 26.05.2009 r., uchwałą Zarządu Woj. Pomorskiego nr 648/220/09 z dnia 02.06.2009 r., uchwałą Zarządu Woj. Pomorskiego nr 674/221/09 z dnia 09.06.2009 r., uchwałą Zarządu Woj. Pomorskiego nr 784/226/09 z dnia 30.06.2009 r., uchwałą Zarządu Woj. Pomorskiego nr 849/228/09 z dnia 07.07.2009 r., uchwałą Zarządu Woj. Pomorskiego nr 889/230/09 z dnia 14.07.2009 r., uchwałą Zarządu Woj. Pomorskiego nr 953/233/09 z dnia 28.07.2009 r., uchwałą Zarządu Woj. Pomorskiego nr 977/235/09 z dnia 04.08.2009 r., uchwałą Zarządu Woj. Pomorskiego nr 1030/238/09 z dnia 13.08.2009 r., uchwałą Zarządu Woj. Pomorskiego nr 1056/241/09 z dnia 25.08.2009 r., uchwałą Zarządu Woj. Pomorskiego nr 1093/243/09 z dnia 01.09.2009 r., uchwałą Zarządu Woj. Pomorskiego nr 1119/245/09 z dnia 09.09.2009 r., uchwałą Zarządu Woj. Pomorskiego nr 1207/251/09 z dnia 29.09.2009 r., uchwałą Zarządu Woj. Pomorskiego nr 1249/253/09 z dnia 06.10.2009 r., uchwałą Zarządu Woj. Pomorskiego nr 1291/256/09 z dnia 15.10.2009 r.

Załącznik nr 1
do uchwały nr 1018/XXXIX/09
Sejmiku Woj. Pomorskiego
z dnia 26 października 2009 roku

**ZMIANY PLANU DOCHODÓW WOJEWÓDZTWA
POMORSKIEGO NA 2009 ROK**

Dział / Rozdział / Paragraf	Plan przed zmianą ogółem		W tym zadania własne		Zmiana planu: zadania własne		Plan po zmianach ogółem		W tym zadania własne		zlecone	
	zmiana ogółem	własne	własne	zlecone	własne	zlecone	zmiana ogółem	własne	zlecone	własne	zlecone	
600	57 849 218,00	20 977 218,00	36 872 000,00	0,00	-654 157,00	0,00	57 195 061,00	20 323 061,00	36 872 000,00	0,00	0,00	
60013 Drogi publiczne wojewódzkie	19 118 144,00	19 118 144,00	0,00	0,00	-654 157,00	0,00	18 463 987,00	18 463 987,00	0,00	0,00		
2708 Środki na dofinansowanie własnych zadań bieżących gmin (związków gmin), powiatów (związków powiatów), samorządów województw, pozyskane z innych źródeł	9 166 768	9 166 768	0	0	-654 157	0	8 512 611	8 512 611	0	0		
700	2 290 000,00	2 290 000,00	0,00	0,00	-16 140,00	0,00	2 273 860,00	2 273 860,00	0,00	0,00		
70005 Gospodarka mieszkaniowa	2 290 000,00	2 290 000,00	0,00	0,00	-16 140,00	0,00	2 273 860,00	2 273 860,00	0,00	0,00		
0770 Wpłaty z tytułu odpłatnego nabycia prawa własności oraz prawa użytkowania wieczystego nieruchomości	1 000 000	1 000 000	0	0	-16 140	0	983 860	983 860	0	0		
758	1 074 993 209,00	1 074 993 209,00	0,00	0,00	-110 779 021,00	0,00	964 214 188,00	964 214 188,00	0,00	0,00		
75861 Regionalne Programy Operacyjne 2007-2013	774 352 827,00	774 352 827,00	0,00	0,00	-110 779 021,00	0,00	663 573 806,00	663 573 806,00	0,00	0,00		
2008 Dotacje rozwojowe oraz środki na finansowanie Wspólnej Polityki Rolnej	37 027 262	37 027 262	0	0	-659 755	0	36 367 507	36 367 507	0	0		
6208 Dotacje rozwojowe	648 746 332	648 746 332	0	0	-109 331 275	0	539 415 057	539 415 057	0	0		
6209 Dotacje rozwojowe	86 844 233	86 844 233	0	0	-787 991	0	86 056 242	86 056 242	0	0		
851	57 144 000,00	57 101 000,00	43 000,00	0,00	97 443,00	0,00	57 241 443,00	57 198 443,00	43 000,00	0,00		
85121 Lecznictwo ambulatoryjne	0,00	0,00	0,00	0,00	70 443,00	0,00	70 443,00	70 443,00	0,00	0,00		
0970 Wpływy z różnych dochodów	0	0	0	0	70 443	0	70 443	70 443	0	0		
85141 Ratownictwo medyczne	0,00	0,00	0,00	0,00	27 000,00	0,00	27 000,00	27 000,00	0,00	0,00		
0970 Wpływy z różnych dochodów	0	0	0	0	27 000	0	27 000	27 000	0	0		
921	1 778 780,00	1 778 780,00	0,00	0,00	-158 151,00	0,00	1 620 629,00	1 620 629,00	0,00	0,00		
Kultura i ochrona dziedzictwa narodowego	1 778 780,00	1 778 780,00	0,00	0,00	-158 151,00	0,00	1 620 629,00	1 620 629,00	0,00	0,00		
92118 Muzea	1 248 613,00	1 248 613,00	0,00	0,00	-218 151,00	0,00	1 030 462,00	1 030 462,00	0,00	0,00		
6300 Wpływy z tytułu pomocy finansowej udzielanej między jednostkami samorządu	791 670	791 670	0	0	-218 151	0	573 519	573 519	0	0		

Załącznik nr 2
do uchwały nr 1018/XXXIX/09
Sejmiku Woj. Pomorskiego
z dnia 26 października 2009 roku

ZMIANY PLANU WYDATKÓW WOJEWÓDZTWA POMORSKIEGO NA 2009 ROK

Dział / Rozdział / Paragraf		Plan przed zmianą ogółem	Zmiana planu	Plan po zmianach ogółem
010	Rolnictwo i łowiectwo	64 144 479	-930 000	63 214 479
01010	Infrastruktura wodociągowa i sanitacyjna wsi	14 777 797	-700 000	14 077 797
	WYDATKI MAJĄTKOWE	14 677 797	-700 000	13 977 797
01095	Pozostała działalność	667 000	-230 000	437 000
	POZOSTAŁE WYDATKI BIEŻĄCE	557 000	-230 000	327 000
150	Przetwórstwo przemysłowe	542 417 375	-96 850 215	445 567 160
15011	Rozwój przedsiębiorczości	483 485 142	-96 850 215	386 634 927
	WYDATKI MAJĄTKOWE	463 574 670	-96 850 215	366 724 455
600	Transport i łączność	448 981 931	-14 617 939	434 363 992
60013	Drogi publiczne wojewódzkie	257 909 722	-11 545 064	246 364 658
	WYDATKI MAJĄTKOWE	195 620 319	-11 545 064	184 075 255
60014	Drogi publiczne powiatowe	47 780 761	-2 866 683	44 914 078
	WYDATKI MAJĄTKOWE	47 580 761	-2 866 683	44 714 078
60016	Drogi publiczne gminne	35 003 834	-206 192	34 797 642
	WYDATKI MAJĄTKOWE	34 258 019	-206 192	34 051 827
630	Turystyka	41 930 836	-917 371	41 013 465
63001	Ośrodki informacji turystycznej	150 000	0	150 000
	POZOSTAŁE WYDATKI BIEŻĄCE	21 250	128 750	150 000
	WYDATKI MAJĄTKOWE	128 750	-128 750	0
63095	Pozostała działalność	39 452 963	-917 371	38 535 592
	DOTACJE BIEŻĄCE	1 779 590	-112 500	1 667 090
	WYDATKI MAJĄTKOWE	37 019 120	-804 871	36 214 249
710	Działalność usługowa	3 655 953	11 766	3 667 719
71095	Pozostała działalność	1 274 000	11 766	1 285 766
	WYNAGRODZENIA I POCHODNE	131 000	11 766	142 766
750	Administracja publiczna	92 106 942	-855 405	91 251 537
75018	Urzędy marszałkowskie	85 379 448	-671 521	84 707 927
	WYNAGRODZENIA I POCHODNE	46 507 100	-11 766	46 495 334
	POZOSTAŁE WYDATKI BIEŻĄCE	29 757 685	-659 755	29 097 930
75095	Pozostała działalność	1 475 937	-183 884	1 292 053
	WYDATKI MAJĄTKOWE	1 283 884	-183 884	1 100 000
801	Oświata i wychowanie	29 343 369	75 700	29 419 069
80111	Gimnazja specjalne	1 226 319	75 700	1 302 019
	WYNAGRODZENIA I POCHODNE	1 051 299	75 700	1 126 999
803	Szkolnictwo wyższe	2 318 482	-75 700	2 242 782
80309	Pomoc materialna dla studentów i doktorantów	197 000	-75 700	121 300
	POZOSTAŁE WYDATKI BIEŻĄCE	197 000	-75 700	121 300
900	Gospodarka komunalna i ochrona środowiska	16 771 651	-7 534 074	9 237 577
90001	Gospodarka ściekowa i ochrona wód	14 305 802	-7 364 074	6 941 728
	WYDATKI MAJĄTKOWE	14 234 702	-7 364 074	6 870 628
90095	Pozostała działalność	990 000	-170 000	820 000
	POZOSTAŁE WYDATKI BIEŻĄCE	624 000	-170 000	454 000
921	Kultura i ochrona dziedzictwa narodowego	118 697 350	-1 696 278	117 001 072
92106	Teatry	45 042 683	1 600	45 044 283
	WYDATKI MAJĄTKOWE	14 942 683	1 600	14 944 283
92113	Centra kultury i sztuki	4 430 000	50 000	4 480 000
	DOTACJE BIEŻĄCE	3 740 000	50 000	3 790 000
92118	Muzea	31 244 469	-858 151	30 386 318
	WYDATKI MAJĄTKOWE	14 632 139	-858 151	13 773 988

Dział / Rozdział / Paragraf		Plan przed zmianą ogółem	Zmiana planu	Plan po zmianach ogółem
92120	Ochrona zabytków i opieka nad zabytkami	10 327 520	-889 727	9 437 793
	WYDATKI MAJĄTKOWE	7 827 520	-889 727	6 937 793
925	Ogrody botaniczne i zoologiczne oraz naturalne obszary i obiekty chronionej przyrody	2 315 875	-120 510	2 195 365
92595	Pozostała działalność	120 510	-120 510	0
	WYDATKI MAJĄTKOWE	120 510	-120 510	0
BUDŻET OGÓŁEM :		1 741 112 350	-123 510 026	1 617 602 324

Załącznik nr 2a
do Uchwały Nr 1018/XXXIX/09
Sejmiku Woj. Pomorskiego
z dnia 26 października 2009 roku

WIELOLETNI PROGRAM INWESTYCYJNY

Lp.	PROGRAM	NAKLADY NA ZADANIE WG ŹRÓDEŁ FINANSOWANIA (w PLN)					
		źródło finansowania	wskaźnik struktury	łączne nakłady finansowe	2009	2010	2011
1	RPO	budżet państwa	0,0%	0	0	0	
		środki własne województwa	25,7%	194 976 007	50 852 749	68 371 760	33 884 000
		środki UE	67,1%	509 079 100			
		w tym środki UE ujęte w budżecie woj.	-	-	81 137 989		
		inne	7,2%	54 308 607			
		w tym: inne ujęte w budżecie woj.	-	-	538 519		
	ŁĄCZNIE	100,0%	758 363 714				
2	WIELOLETNIE PROGRAMY INWESTYCYJNE OBJĘTE MFEOG I NMF oraz PROGRAMAMI OPERACYJNYMI POZA RPO I ZPORR	budżet państwa	0,0%	0	0	0	
		środki własne województwa	19,5%	29 009 769	4 889 819	8 050 689	6 306 983
		środki UE i MFEOG/NMF	60,3%	89 858 424			
		inne	20,2%	30 090 244			
		ŁĄCZNIE	100,0%	148 958 437			
		budżet państwa	0,0%	0	0	0	0
ŁĄCZNIE 1+2		środki własne województwa	24,7%	223 985 776	55 742 568	76 422 449	40 190 983
		środki UE i MFEOG/NMF	66,0%	598 937 524			
		w tym środki UE ujęte w budżecie woj.	-	-	81 137 989	27 261 895	486 315
		inne	9,3%	84 398 851			
		w tym: inne ujęte w budżecie woj.	-	-	538 519		
		ŁĄCZNIE	100,0%	907 322 151			
3	WPI BEZ DOFINANSOWANIA Z UE	budżet państwa	48,3%	263 203 935	50 000 000	0	0
		środki własne województwa	47,7%	259 859 171	58 281 091	95 211 121	32 150 645
		środki UE	0,0%	0	0	0	0
		inne	3,9%	21 506 099			
		w tym: inne ujęte w budżecie woj.	-	-	7 300 000		
		ŁĄCZNIE	100,0%	544 569 205			
ŁĄCZNIE 1+2+3		budżet państwa	18,1%	263 203 935	50 000 000	0	0
		środki własne województwa	33,3%	483 844 947	114 023 659	171 633 570	72 341 628
		środki UE i MFEOG/NMF	41,3%	598 937 524			
		w tym środki UE ujęte w budżecie woj.	-	-	81 137 989	27 261 895	486 315
		inne	7,3%	105 904 950			
		w tym: inne ujęte w budżecie woj.	-	-	7 838 519		
	ŁĄCZNIE	100,0%	1 451 891 356				

WIELOLETNIE PROGRAMY INWESTYCYJNE w ramach RPC

Lp.	nazwa programu	cel programu	nazwa zadania	DZIEDZINA INTERWENCJI KLASYFIKACJA BUDŻETOWA	okres realizacji zadania	instytucja organizująca realizujące zadanie	NAKLADY NA ZADANIE WG ŹRÓDEŁ FINANSOWANIA (w PLN)								
							źródło finansowania	wskaźnik struktury	łącznie nakłady finansowe	2009	2010	2011			
1	Regionalny Program Operacyjny Województwa Pomorskiego na lata 2007-2013	Tworzenie warunków sprzyjających budowaniu społeczeństwa wiedzy	Budowa szerokopasmowej infrastruktury regionalnej sieci informacyjnej "Pomorska Sieć Szerokopasmowa".	321 600 60053	2008 2012	UMWP (DIS)	budżet państwa środki własne województwa środki UE inne ŁĄCZNIE budżet państwa środki własne województwa środki UE (ERDF) inne ŁĄCZNIE	0,0% 100,0% 0,0% 0,0% 100,0% 0,0% 0,0% 100,0%	0 2 799 000 0 0 2 799 000 0 2 799 000 0 2 799 000	0 799 000 0 0 799 000 0 799 000 0 799 000	0 2 000 000 0 0 2 000 000 0 2 000 000 0 2 000 000	0 0 0 0 0 0 0 0 0			
Razem OŚ PRIORYTETOWA 2 Społeczeństwo wiedzy															
2	Regionalny Program Operacyjny Województwa Pomorskiego na lata 2007-2013	Rozwój funkcji miejskich i metropolitalnych w głównych ośrodkach rozwojowych.	Rozbudowa Teatru Muzycznego im. Danuty Baduszkowej w Gdyni	92106	2007 2012	Teatr Muzyczny w Gdyni	budżet państwa środki własne województwa środki UE budżet miasta Gdynia ŁĄCZNIE budżet państwa środki własne województwa środki UE inne (Fundusz Kolejowy) ŁĄCZNIE budżet państwa środki własne województwa środki UE inne ŁĄCZNIE	0,0% 7,0% 58,0% 35,0% 100,0% 0,0% 18,1% 57,4% 24,5% 100,0% 0,0% 12,8% 57,7% 29,5% 100,0%	0 5 000 000 41 424 610 24 985 385 71 409 995 0 14 326 000 45 535 000 19 500 000 79 361 000 0 19 326 000 86 959 610 44 485 385 150 770 995	0 0 0 0 0 0 0 0 0 0 0 0 0 0 0	0 0 0 0 0 0 0 0 0 0 0 0 0 0	0 0 0 0 0 0 0 0 0 0 0 0 0 0	0 0 0 0 0 0 0 0 0 0 0 0 0 0		
3	Regionalny Program Operacyjny Województwa Pomorskiego na lata 2007-2013	Efektywny i bezpieczny system transportowy	Zakup sześciu spalinych zespołów trakcyjnych w celu rozwoju i integracji systemów transportu zbiorowego w Trójmiejskim Obszarze Metropolitalnym	60001	2010 2011	UMWP (DIF)	budżet państwa środki własne województwa środki UE inne ŁĄCZNIE budżet państwa środki własne województwa środki UE inne ŁĄCZNIE	0,0% 0,0% 0,0% 0,0% 100,0% 0,0% 12,8% 57,7% 29,5% 100,0%	0 0 0 0 0 0 0 0 0 0 0 0 0 0	0 0 0 0 0 0 0 0 0 0 0 0 0	0 0 0 0 0 0 0 0 0 0 0 0 0	0 0 0 0 0 0 0 0 0 0 0 0 0			
Razem OŚ PRIORYTETOWA 3 Funkcje miejskie i metropolitalne															
4	Regionalny Program Operacyjny Województwa Pomorskiego na lata 2007-2013	Poprawa spójności i efektywności regionalnego systemu transportowego oraz jego sprawne powiązanie z systemem krajowym i transeuropejskim	„Przebudowa drogi wojewódzkiej nr 224 stanowiącej dojazd z m. Tczew do węzła Autostrady A1 „Stanisławie”.	312 600 60013	2007 2012	Zarząd Drog Wojewódzkich w Gdańsku	budżet państwa środki własne województwa środki UE inne ŁĄCZNIE budżet państwa środki własne województwa środki UE inne ŁĄCZNIE	0,0% 28,3% 71,7% 0,0% 100,0% 0,0% 28,9% 71,1% 0,0% 100,0% 0,0% 28,6% 71,4% 0,0% 100,0%	0 20 617 566 52 281 512 0 72 899 378 0 30 764 489 75 769 563 0 106 534 052 0 7 605 390 18 962 752 0 26 568 142	0 105 225 0 0 0 0 21 480 441 52 235 998 0 73 716 339 0 4 753 596 11 905 788 0 16 659 384	0 0 0 0 0 0 5 050 232 0 0 0 0 2 734 511 0 0	0 0 0 0 0 0 0 0 0 0 0 0 0 0			
5	Regionalny Program Operacyjny Województwa Pomorskiego na lata 2007-2013	Poprawa spójności i efektywności regionalnego systemu transportowego oraz jego sprawne powiązanie z systemem krajowym i transeuropejskim	Przebudowa drogi wojewódzkiej nr 222 i Pełpina z przebudową drogi wojewódzkiej nr 229 stanowiących dojazd do węzła "Pełpina" autostrady A-1	312 600 60013	2008 2010	Zarząd Drog Wojewódzkich w Gdańsku	budżet państwa środki własne województwa środki UE inne ŁĄCZNIE budżet państwa środki własne województwa środki UE inne ŁĄCZNIE	0,0% 28,9% 71,1% 0,0% 100,0% 0,0% 28,6% 71,4% 0,0% 100,0%	0 30 764 489 75 769 563 0 106 534 052 0 7 605 390 18 962 752 0 26 568 142	0 21 480 441 52 235 998 0 73 716 339 0 4 753 596 11 905 788 0 16 659 384	0 5 050 232 0 0 0 0 2 734 511 0 0	0 0 0 0 0 0 0 0 0			
6	Regionalny Program Operacyjny Województwa Pomorskiego na lata 2007-2013	Poprawa spójności i efektywności regionalnego systemu transportowego oraz jego sprawne powiązanie z systemem krajowym i transeuropejskim	Przebudowa drogi wojewódzkiej nr 211 Kartuzi - Żukowo i drogi powiatowej nr 1903G Kobysewo - Żukowo stanowiących dojazd do Trójmiasta - etap I	312 600 60013	2007 2011	Zarząd Drog Wojewódzkich w Gdańsku	budżet państwa środki własne województwa środki UE inne ŁĄCZNIE budżet państwa środki własne województwa środki UE inne ŁĄCZNIE	0,0% 28,3% 71,7% 0,0% 100,0% 0,0% 28,9% 71,1% 0,0% 100,0%	0 20 617 566 52 281 512 0 72 899 378 0 30 764 489 75 769 563 0 106 534 052 0 7 605 390 18 962 752 0 26 568 142	0 105 225 0 0 0 0 21 480 441 52 235 998 0 73 716 339 0 4 753 596 11 905 788 0 16 659 384	0 0 0 0 0 0 5 050 232 0 0 0 0 2 734 511 0 0	0 0 0 0 0 0 0 0 0 0 0 0 0			

WIELOLETNIE PROGRAMY INWESTYCYJNE w ramach RP

Lp.	nazwa programu	cel programu	nazwa zadania	SZCZEGÓLNA KODOWA KLASYFIKACJA BUDŻETOWA	okres realizacji zadania	jednostka organizacyjna realizująca zadanie	NAKLADY NA ZADANIE WG ŹRÓDEŁ FINANSOWANIA (w PLN)						
							źródło finansowania	wskaźnik struktury	łącznie nakłady finansowe	2009	2010	2011	
7			Przebudowa drogi wojewódzkiej nr 211 stanowiącej dostęp do Trójmiasta- etap II Malczkowo- gr. powiatu słupskiego.	312 600 60013	2007 2010	Zarząd Drog Wojewódzkich w Gdańsku	budżet państwa 0,0%	2 407 028 28,0%	0	1 529 724 24,0%	0	792 514 12,0%	0
							środki UE 72,0%	6 192 350 92,0%	0	3 913 765 58,0%	0	0	0
							ŁĄCZNI 100,0%	8 599 378 100,0%	5 443 489 63,0%	2 816 729 33,0%	0 0,0%	0 0,0%	0 0,0%
8			Rozbudowa drogi wojewódzkiej nr 231 stanowiącej dojazd do autostrady A-1 - Węzeł "Kopytkowo"	312 600 60013	2007 2012	Zarząd Drog Wojewódzkich w Gdańsku	budżet państwa 0,0%	27 283 448 28,1%	0	174 500 0,2%	0	9 722 767 10,0%	11 000 649 11,0%
							środki UE 71,9%	69 820 285 71,9%	0	0	0	0	0
							ŁĄCZNI 100,0%	97 103 733 100,0%	0 0,0%	174 500 0,2%	0 0,0%	0 0,0%	11 000 649 11,0%
9	Regionalny Program Operacyjny Województwa Pomorskiego na lata 2007-2013	Poprawa spójności i efektywności regionalnego systemu transportowego oraz jego sprawne powiązanie z systemem krajowym i transeuropejskim	Przebudowa drogi wojewódzkiej nr 226 stanowiącej dojazd do autostrady A-1 - węzeł "Rusocin"	312 600 60013	2007 2010	Zarząd Drog Wojewódzkich w Gdańsku	budżet państwa 0,0%	10 231 128 28,7%	5 260 846 13,0%	13 082 538 33,0%	4 888 487 12,0%	0	0
							środki UE 71,3%	25 443 384 71,3%	0	0	0	0	0
							ŁĄCZNI 100,0%	35 674 512 100,0%	18 343 384 51,5%	13 082 538 36,7%	4 888 487 13,8%	0 0,0%	0 0,0%
10			Rozbudowa drogi wojewódzkiej nr 218 stanowiącej dojazd do Trójmiasta - Etap I Nowy Dwór Wejherowski droga wojewódzka 224 i m. Wejherowo	312 600 60013	2007 2009	Zarząd Drog Wojewódzkich w Gdańsku	budżet państwa 0,0%	4 000 000 21,6%	3 621 800 19,6%	0	0	0	0
							środki UE 73,0%	13 500 000 73,0%	0	0	0	0	0
							ŁĄCZNI 100,0%	18 500 000 100,0%	3 621 800 19,6%	0 0,0%	0 0,0%	0 0,0%	0 0,0%
11			„Przebudowa drogi wojewódzkiej nr 214 stanowiącej dostęp do portu w Łebie na odcinku Białogarda- Nowa Wieś Łęborska	312 600 60013	2007 2013	Zarząd Drog Wojewódzkich w Gdańsku	budżet państwa 0,0%	17 610 162 28,2%	125 000 0,2%	3 985 707 6,2%	0	0	3 580 841 5,6%
							środki UE 71,8%	44 728 911 71,8%	0	0	0	0	0
							ŁĄCZNI 100,0%	62 339 073 100,0%	125 000 0,2%	3 985 707 6,2%	0 0,0%	0 0,0%	3 580 841 5,6%
Razem OŚ PRIORYTETOWA 4 Regionalny system transportowy													
12			Wzmocnienie potencjału Pomorskiej "Krainy w Krąg: Etap II Rozbudowa filii MPS w Swolowie"	367354 92118	2007 2012	Muzeum Pomorza Środkowego w Słupsku	budżet państwa 0,0%	1 961 111 20,9%	263 200 2,8%	0	253 407 2,7%	0	1 263 958 13,5%
							środki UE 62,8%	5 883 336 62,8%	0	0	0	0	0
							inne (środki własne muzeum) 16,3%	1 527 137 16,3%	0	0	0	0	0
							ŁĄCZNI 100,0%	9 371 584 100,0%	263 200 2,8%	0 0,0%	253 407 2,7%	0 0,0%	1 263 958 13,5%
13			Ocalić dziedzictwo wieków. Restauracja i adaptacja obiektów dziedzictwa kulturowego Słowińców na nowe funkcje kulturowe w Czyściej w celu wzbogacenia atrakcyjności turystycznej regionu. Etap I	92118	2008 2013	Muzeum Pomorza Środkowego w Słupsku	budżet państwa 0,0%	0	546 856 5,9%	0	0	0	0
							środki własne 99,0%	1 126 856 12,3%	0	0	0	0	0
							inne (środki własne muzeum) 1,0%	11 237 0,1%	0	0	0	0	0
							ŁĄCZNI 100,0%	1 138 093 12,3%	546 856 5,9%	0 0,0%	0 0,0%	0 0,0%	0 0,0%
14	Regionalny Program Operacyjny Województwa Pomorskiego na lata 2007-2013	Efektywne i zrównoważone wykorzystanie potencjału przyrodniczego i kulturowego dla rozwoju turystyki	Kompleksowy Program Rozwoju Bałtyckiej Galerii Sztuki Współczesnej- utworzenie Centrum Twórczej w Uście	92118	2007 2011	Bałtycka Galeria Sztuki Współczesnej w Słupsku	budżet państwa 0,0%	226 980 3,7%	0	4 620 096 74,7%	0	0	0
							środki UE 21,7%	1 340 840 21,7%	0	0	0	0	0
							ŁĄCZNI 100,0%	6 187 916 100,0%	292 860 4,7%	4 620 096 74,7%	0 0,0%	0 0,0%	0 0,0%
15			Budowa pawilonu wystawienniczego - edukacyjnego przy Grodzisku w Sopocie	92118	2008 2011	Muzeum Archeologiczne w Gdańsku	budżet państwa 0,0%	1 586 322 23,1%	292 860 4,3%	53 703 593 77,6%	734 165 1,0%	569 507 0,8%	0
							inne (środki własne muzeum) 23,2%	1 602 221 23,2%	538 519 7,7%	58 519 0,8%	0	0	0
							ŁĄCZNI 100,0%	6 902 336 100,0%	831 379 12,0%	591 313 8,6%	589 507 8,5%	0 0,0%	569 507 8,1%

WIELOLETNIE PROGRAMY INWESTYCYJNE w ramach RPC

Lp.	nazwa programu	cel programu	nazwa zadania	DZIEDZINA I KLASYFIKACJA BUDŻETOWA	okres realizacji zadania	jednostka organizacyjna realizująca zadanie	NAKLADY NA ZADANIE WG ŹRÓDEŁ FINANSOWANIA (w PLN)		2009	2010	2011
							źródło finansowania	wskaznik struktury			
16			Rewaloryzacja i adaptacja kościoła św. Jana w Gdańsku na Centrum św. Jana - I etap	92120	2007	Nadbałtyckie Centrum Kultury	budget państwa	0,0%	0	0	0
					2011		środki własne województwa	16,9%	2 850 119	398 858	1 490 823
17			Zintegrowany System Informacji Turystycznej Województwa Pomorskiego	63001	2008	UMWP (DT)	innych	66,7%	11 250 356		
					2012		innych	16,3%	2 755 627		
Razem OŚ PRIORYTETOWA 6 Turystyka i dziedzictwo kulturowe							ŁĄCZNIŁ	100,0%	16 856 102	0	0
							ŁĄCZNIŁ	0,0%	2 026 250	37 500	851 750
							ŁĄCZNIŁ	75,0%	6 078 750	112 500	0
							ŁĄCZNIŁ	100,0%	8 105 000	150 000	0
							ŁĄCZNIŁ	0,0%	0	0	0
							ŁĄCZNIŁ	20,2%	9 787 838	1 539 264	3 330 145
							ŁĄCZNIŁ	64,9%	31 536 131		3 941 898
							ŁĄCZNIŁ	14,9%	7 237 062		
							ŁĄCZNIŁ	100,0%	48 561 031		
Razem OŚ PRIORYTETOWA 6 Turystyka i dziedzictwo kulturowe											
18			Modernizacja i wyposażenie oddziałów udarowych i rehabilitacji neurologicznej oraz realizacja zadań profilaktyczno-szkoleniowych dla trzech szpitali w woj. Pomorskim w Gdańsku, Gdyni i Słupsku	76 85111 85149	2009	Szpital Miejski w Gdyni	budget państwa	0,0%	0	0	0
							środki własne	25,0%	1 849 976	1 770 986	53 238
19	Regionalny Program Operacyjny Województwa Pomorskiego na lata 2007-2013	Poprawa jakości i dostępności specjalistycznych usług medycznych oraz poprawa efektywności systemu ratownictwa	Rozbudowa części zabiegowej Gdynskiego Centrum Onkologii przy Szpitalu Morskim im. PCK w Gdyni wraz z zakupem niezbędnego sprzętu i wyposażenia	76 85111	2010	Szpital Morski im. PCK w Gdyni/ UMWP(DZ)	budget państwa	0,0%	0	0	0
					2013		środki własne	24,1%	14 813 359	0	731 472
20			Zakup sprzętu medycznego i wyposażenia dla Wojewódzkiego Szpitala Specjalistycznego w Słupsku w zakresie diagnostyki i leczenia chorób onkologicznych, układu sercowo-naczyniowego i cukrzycy (Szpital Wojewódzki w budowie w Słupsku - wyposażenie)	76 85111 85149	2009	Woj. Szpital Specjalistyczny im. J. Korczaka w Słupsku/ UMWP (DZ)	budget państwa	0,0%	0	0	0
					2010		środki własne	48,7%	22 832 623	9 253 294	13 479 849
21			Rozbudowa, zakup sprzętu medycznego oraz niezbędnego wyposażenia dla Wojewódzkiego Centrum Onkologii w Gdańsku	76 85121 85149	2009	Wojewódzkie Centrum Onkologii w Gdańsku/ UMWP (DZ)	budget państwa	0,0%	0	0	0
					2013		środki własne	24,6%	3 048 000	439 073	2 086 563
							innych	73,8%	9 144 000		
							innych	1,6%	202 500	0	0
Razem OŚ PRIORYTETOWA 7 Ochrona zdrowia i system ratownictwa							ŁĄCZNIŁ	100,0%	12 394 500	0	0
							ŁĄCZNIŁ	0,0%	0	0	0
							ŁĄCZNIŁ	33,2%	42 543 958	11 463 353	16 351 122
							ŁĄCZNIŁ	65,5%	83 864 302		5 551 340
							ŁĄCZNIŁ	1,2%	1 586 160		
							ŁĄCZNIŁ	100,0%	128 014 420	0	0
							ŁĄCZNIŁ	0,0%	0	0	0
							ŁĄCZNIŁ	25,7%	194 976 007	50 852 749	68 371 760
							ŁĄCZNIŁ	67,1%	509 079 100		33 884 000
							ŁĄCZNIŁ	7,2%	54 308 607		
							ŁĄCZNIŁ	100,0%	758 363 714		

WIELOLETNIE PROGRAMY INWESTYCYJNE OBJĘTE NMF I MFEQG oraz PROGRAMAMI OPERACYJNYMI POZA RPO I ZPORR

Lp.	nazwa programu	cel programu	nazwa zadania	Dzielenia i wykaski budżetowa	okres realizacji zadania	Jednostka organizacyjna realizująca zadania	NAKLADY NA ZADANIE WG ŹRÓDEŁ FINANSOWANIA (w PLN)						
							źródło finansowania	wskaźnik struktury	łącznie nakłady finansowe	2009	2010	2011	
NORWESKI MECHANIZM FINANSOWY I MECHANIZM FINANSOWY EOG													
1	NMFIF	Doposażanie jednostek	Woj. Szpital Specjalistyczny im. J. Korczaka w Słupsku. Zapewnienie właściwej profilaktyki, diagnostyki i leczenia onkologicznego dla pacjentów regionu śródkowo-pomorskiego	85111 85149	2008 2010	Woj. Szpital Specjalistyczny im. J. Korczaka w Słupsku UMWP	budżet państwa	0	0	0	0	0	0
							środki własne województwa	1 753 200	1 656 881	77 310	0	0	
							MFEQGNMF	84,9%	9 821 246	0	0	0	0
							inne	0,0%	0	0	0	0	0
							ŁĄCZNE	100,0%	11 574 446				
2	MFEQG	Informatyzacja materiałów i dokumentów państwowego zasobu geodezyjnego i kartograficznego znajdującego się w Wojewódzkim i Powiatowych Ośrodkach Dokumentacji Geodezyjnej i Kartograficznej woj. pomorskiego w celu udostępniania i aktualizowania przez internet	Informatyzacja państwowego zasobu geodezyjnego i kartograficznego oraz opracowania systemu organizacji, zarządzania i udostępniania przez internet	71012	2009 2011	UMWP (DMW)	budżet państwa	0	0	0	0	0	0
							środki własne województwa	1 433 453	1 433 463	0	0	0	
							MFEQGNMF	31,8%	2 426 552	0	0	0	0
							(MFEQGNMF, środki własne województwa, PRZEZIOK, GUSKO)	49,4%	3 768 745				
							ŁĄCZNE	100,0%	7 629 750				
ŁĄCZNE NMFIMFEQG													
							budżet państwa	0,0%	0	0	0	0	0
							środki własne województwa	16,6%	3 186 653	3 089 304	77 310	0	0
							MFEQGNMF	63,8%	12 247 798				
							inne	19,6%	3 768 745				
							ŁĄCZNE	100,0%	19 204 196				
PO IŚ													
3		Zwiększenie atrakcyjności kraju dla turystów, mieszkańców i inwestorów a także stworzenie ośrodka wymiany kulturalnej, edukacyjnej i naukowej	Budowa siedziby Gdańskiego Teatru Sztuki w Słupsku	92106	2008 2012	Teatr Sztuki w Słupsku	budżet państwa	0	0	0	0	0	0
							środki UE	10 461 513	1 054 283	2 602 135	3 428 836		
							inne	61,5%	50 193 598				
							inne	25,7%	20 993 144				
							ŁĄCZNE	100,0%	81 648 255				
4	Program Operacyjny Infrastruktura i Środowisko	Obniżenie poziomu śmiertelności oraz skutków powodzi powstających w wyniku wypadków i innych stanów nagłego zagrożenia zdrowotnego	Poprawa efektywności systemu ratowniczego na Pomorzu poprzez dostosowanie SOR i łagowiska w Szpitalu Sw. Wojciecha w Gdańsku do wymagan praw	76 85111	2008 2010	Szpital Specjalistyczny Sw. Wojciecha w Gdańsku - Zespół	budżet państwa	0	0	0	0	0	0
							środki własne województwa	654 707	12 200	632 049	0	0	
							MFEQGNMF	10,0%	5 565 013				
							inne	5,0%	327 355				
							ŁĄCZNE	100,0%	6 547 075				
5		Wyniesienie Szpitalnego Oddziału Ratunkowego w Wojewódzkim Szpitalu Specjalistycznym w Słupsku - Szpital w budowie w Słupsku - wyposażenie	Wynieszenie Szpitalnego Oddziału Ratunkowego w Wojewódzkim Szpitalu Specjalistycznym w Słupsku - Szpital w budowie w Słupsku - wyposażenie	76 85111	2008 2010	UMWP (OZ)	budżet państwa	0	0	0	0	0	0
							środki własne województwa	656 460	11 775	639 195	0	0	
							MFEQGNMF	15,0%	3 719 940				
							inne	85,0%	0				
							ŁĄCZNE	100,0%	4 376 400				
6		Zmniejszenie zużycia energii w sektorze publicznym	Termomodernizacja siedmiu szpitali w Województwie Pomorskim	85111 85120	2008 2012	UMWP (OZ)	budżet państwa	0	0	0	0	0	0
							środki własne województwa	14 056 436	722 257	4 100 000	2 878 147		
							inne	46,8%	18 132 075				
							inne	13,4%	5 000 000				
							ŁĄCZNE	100,0%	37 182 511				
							budżet państwa	0,0%	0	0	0	0	0
							środki własne województwa	19,9%	25 823 116	1 800 515	7 973 379	6 306 983	
							inne	59,8%	77 610 626				
							inne	20,3%	26 320 499				
							ŁĄCZNE	100,0%	129 754 241				
							budżet państwa	0,0%	0	0	0	0	0
							środki własne województwa	19,5%	29 009 769	4 889 819	8 050 689	6 306 983	
							inne	60,3%	89 656 424				
							inne	20,2%	30 090 244				
							ŁĄCZNE	100,0%	148 958 437				
ŁĄCZNE ZADANIA APLIKUJĄCE DO PROGRAMÓW POMOCOWYCH POZA RPO I ZPORR													

WIELOLETNIE PROGRAMY INWESTYCYJNE bez dofinansowania ze środków UE												
Lp.	nazwa programu	cel programu	nazwa zadania	oznaczenia i klasyfikacja budżetowa	okres realizacji zadania	jednostka organizacyjna realizująca zadanie	NARZĄDZONA NA ZADANIE WŁASNE WŁASNOŚCI FINANSOWANIA (w PLN)					
							źródło finansowania	wskaźnik struktury	łączne nakłady finansowe	2009	2010	2011
INFRASTRUKTURA DROGOWO-MOSTOWA												
1	ZWIĘKSZANIE ATRAKCYJNOŚCI INWESTYCYJNEJ REGIONU	Zwiększenie atrakcyjności inwestycyjnej poprzez poprawę jakości infrastruktury technicznej	Przebudowa ulicy Gdańskiej w Bytowie w ciągu drogi wojewódzkiej nr 228	60013	2008	Zarząd Dróg Wojewódzkich w Gdańsku	budżet państwa	0,0%	0	0	0	
2009					Zarząd Dróg Wojewódzkich w Gdańsku	środki UE	0,0%	0	0	0		
2	ZWIĘKSZANIE ATRAKCYJNOŚCI INWESTYCYJNEJ REGIONU	Zwiększenie atrakcyjności inwestycyjnej poprzez poprawę jakości infrastruktury technicznej	Przebudowa skrzyżowania dróg wojewódzkich nr 521 i 522 w Prabutach	60013	2008	Zarząd Dróg Wojewódzkich w Gdańsku	budżet państwa	0,0%	0	0	0	
2009					Zarząd Dróg Wojewódzkich w Gdańsku	środki UE	0,0%	0	0	0		
RAZEM PROGRAM ZWIĘKSZANIA ATRAKCYJNOŚCI INWESTYCYJNEJ REGIONU												
3	ZWIĘKSZANIE ATRAKCYJNOŚCI TURYSTYCZNEJ REGIONU	Wzmocnienie atrakcyjności turystycznej dzięki zwiększeniu przepustowości drogi oraz zwiększeniu bezpieczeństwa	Przebudowa drogi wojewódzkiej nr 216	60013	2008	Zarząd Dróg Wojewódzkich w Gdańsku	budżet państwa	0,0%	0	0	0	
2009					Zarząd Dróg Wojewódzkich w Gdańsku	środki UE	0,0%	0	0	0		
RAZEM PROGRAM ZWIĘKSZANIA ATRAKCYJNOŚCI TURYSTYCZNEJ REGIONU												
ŁĄCZNIE INFRASTRUKTURA DROGOWO-MOSTOWA												
							budżet państwa	0,0%	0	0	0	
							środki własne województwa	89,7%	15 723 988	5 723 988	0	0
							środki UE	0,0%	0	0	0	0
							inne	0,0%	0	0	0	0
							ŁĄCZNIE	100,0%	15 723 988	5 723 988	0	0
							budżet państwa	0,0%	0	0	0	0
							środki własne województwa	87,7%	25 002 356	11 502 356	3 500 000	0
							środki UE	0,0%	0	0	0	0
							inne	12,3%	3 499 999	1 500 000	0	0
							ŁĄCZNIE	100,0%	28 502 355	13 002 356	3 500 000	0
INFRASTRUKTURA SPOŁECZNA - OCHRONA ZDROWIA												
4	ROZWÓJ INFRASTRUKTURY OCHRONY ZDROWIA I RATOWNICTWA MEDYCZNEGO	Centrum Traumatologiczne w Gdańsku		85111	2007	UMWP (DMW)	budżet państwa	10,3%	10 825 935	0	0	
2011					UMWP (DMW)	środki UE	89,7%	94 098 538	23 594 027	48 589 695	21 630 645	
5	ROZWÓJ INFRASTRUKTURY OCHRONY ZDROWIA I RATOWNICTWA MEDYCZNEGO	Utworzenie ośrodka ratunkowego oraz szpitala na poziomie regionalnym	Szpital Wojewódzki w budowie w Słupsku - budowa	85111	1986	UMWP (DMW)	inne	0,0%	0	0	0	
2010					UMWP (DMW)	budżet państwa	100,0%	104 924 473	23 594 027	48 589 695	21 630 645	
6	ROZWÓJ INFRASTRUKTURY OCHRONY ZDROWIA I RATOWNICTWA MEDYCZNEGO	Szpital Wojewódzki w budowie w Słupsku - wyposażenie		85111	2009	Woj. Szpital Specjalizacyjny im. J. Kościuszki UMWP (DL)	budżet państwa	77,1%	252 378 000	50 000 000	0	
2010					Woj. Szpital Specjalizacyjny im. J. Kościuszki UMWP (DL)	inne </td <td>22,9%</td> <td>57 454 183</td> <td>2 547 735</td> <td>8 005 410</td> <td>0</td>	22,9%	57 454 183	2 547 735	8 005 410	0	
							ŁĄCZNIE	100,0%	327 532 183	58 347 735	8 005 410	
							budżet państwa	0,0%	0	0	0	0
							środki własne województwa	100,0%	28 902 238	9 821 722	19 080 516	0
							inne (ZOZ, sponsor)	0,0%	0	0	0	0
							ŁĄCZNIE	100,0%	28 902 238	9 821 722	19 080 516	0
							budżet państwa	57,0%	263 203 935	50 000 000	0	0
							środki własne województwa	39,1%	180 454 959	35 963 484	75 675 621	21 630 645
							inne	0,0%	0	0	0	0
							ŁĄCZNIE	100,0%	461 358 894	91 763 484	75 675 621	21 630 645

WIELOLETNIE PROGRAMY INWESTYCYJNE bez dofinansowania ze środków UE											
Lp.	nazwa programu	cel programu	nazwa zadania	DZIELENIA INTERWENCJA W BUDŻETOWA	okres realizacji zadania	instytucja organizująca realizacja zadania	NAKLADY NA ZADANIE WG ŹRÓDEŁ FINANSOWANIA (w PLN)				
							źródło finansowania	wskaznik struktury	łączne nakłady finansowe	2009	2010
7	MODERNIZACJA ZOZ-ów - INFRASTRUKTURA	Wprowadzenie nowych metod leczenia, podniesienie standardu świadczonych usług	Wojewódzki Szpital Błkiewicza w Gdańsku - Program restrukturyzacji-adaptacja pawilonu 17, termomodernizacja obiektu, zagospodarowanie terenu	85120	2007	Wojewódzki Szpital Psychiatryczny w Gdańsku - Program restrukturyzacji-UMWP (DZ)	budżet państwa	0.0%	0	0	0
							środki własne	100.0%	4 444 338	2 965 251	0
							inne	0.0%	0	0	0
							ŁĄCZNIE	100.0%	4 444 338	2 965 251	0
RAZEM PROGRAM MODERNIZACJI INFRASTRUKTURY ZOZ-ów						budżet państwa	0.0%	0	0	0	
						środki własne województwa	100.0%	4 444 338	2 965 251	0	
						inne	0.0%	0	0	0	
						ŁĄCZNIE	100.0%	4 444 338	2 965 251	0	
ŁĄCZNIE OCHRONA ZDROWIA I SYSTEM RATOWNICTWA						budżet państwa	98.5%	263 203 935	50 000 000	0	
						środki własne województwa	39.7%	184 899 297	38 928 735	75 675 621	
						inne	0.0%	0	0	0	
						ŁĄCZNIE	100.0%	17 706 149	5 800 000	0	
INFRASTRUKTURA SPOŁECZNA - KULTURA						budżet państwa	0.0%	0	0	0	
						środki własne województwa	100.0%	4 555 861	1 900 000	575 500	
						inne	0.0%	0	0	0	
						ŁĄCZNIE	100.0%	4 555 861	1 900 000	575 500	
8	ODRESTAUROWANIE I REKONSTRUKCJA ZABYTKÓW	Zachowanie i odbudowa dziedzictwa kulturowego, restauracja i rewitalizacja zabytków i ich adaptacja dla kultury i turystyki kulturowej, przywrócenie widoków architektonicznych budynków	Budowa sekcja wejściowego muzeum we Wdzydżach na bazie odbudowy XVIII w. Karczyni z Rumi	351354 92118	2004 2010	Muzeum Kaszubi Park Etnograficzny we Wdzydżach	budżet państwa	0.0%	0	0	0
							środki własne województwa	100.0%	4 555 861	1 900 000	575 500
							inne	0.0%	0	0	0
							ŁĄCZNIE	100.0%	4 555 861	1 900 000	575 500
9	PODNIOSZENIE ATRAKCYJNOŚCI STREF ROZWOJOWYCH W MIASTACH	Wzrost znaczenia ośrodka kultury i turystyki regionu M. Bałtyckiego stymulujący rozwój społeczno-gospodarczy	Adaptacja i wyposażenie Gdańskiego Centrum Muzyczno-Kongresowego Etap III	361351 92108	2007 2009	Polska Filharmonia Bałtycka w Gdańsku	budżet państwa	0.0%	0	0	0
							środki własne województwa	100.0%	7 568 542	1 000 000	0
							inne	0.0%	0	0	0
							ŁĄCZNIE	100.0%	7 568 542	1 000 000	0
10	RAZEM PODNIOSZENIE ATRAKCYJNOŚCI STREF ROZWOJOWYCH W MIASTACH	Adaptacja Kina Bałtyk na Teatr Kameralny	Adaptacja i wyposażenie Gdańskiego Centrum Muzyczno-Kongresowego Etap III	92106	2007 2009	Teatr Wybrzeże w Gdańsku	budżet państwa	97.3%	7 945 000	3 000 000	4 340 000
							środki własne województwa	2.7%	216 493	0	0
							inne (własne)	0.0%	0	0	0
							ŁĄCZNIE	100.0%	8 161 493	3 000 000	4 340 000
ŁĄCZNIE INFRASTRUKTURA SPOŁECZNA - KULTURA						budżet państwa	0.0%	0	0	0	
						środki własne województwa	98.6%	15 513 542	4 000 000	4 340 000	
						inne	1.4%	216 493	0	0	
						ŁĄCZNIE	100.0%	15 730 035	4 000 000	4 340 000	
MODERNIZACJA OBIEKTÓW ZWIĄZANYCH Z REALIZACJĄ ZADAŃ WŁASNYCH WP I UMWP		Unowocześnienie obiektów	Remont UMWP im. J. Conrada	801 80141 85201 92116	2007 2010 2008 2010 2005 2009	Centrum Edukacji Nauczycieli w Gdańsku Dom im. J. Korczaka Regionalna Placówka Opiekuńczo-Wychowawcza Wojewódzka Miejska Biblioteka Publiczna w Gdańsku	budżet państwa	0.0%	0	0	0
							środki własne województwa	100.0%	2 183 115	350 000	350 000
							inne	0.0%	0	0	0
							ŁĄCZNIE	100.0%	2 183 115	350 000	350 000
RAZEM PROGRAM MODERNIZACJI OBIEKTÓW ZWIĄZANYCH Z REALIZACJĄ ZADAŃ WŁASNYCH WP I UMWP						budżet państwa	0.0%	0	0	0	
						środki własne województwa	98.9%	7 848 115	1 200 000	350 000	
						inne	1.1%	89 125	0	0	
						ŁĄCZNIE	100.0%	7 937 240	1 200 000	350 000	
ŁĄCZNIE INNE						budżet państwa	98.6%	7 848 115	1 200 000	350 000	
						środki własne województwa	0.0%	0	0	0	
						inne	1.7%	89 125	0	0	
						ŁĄCZNIE	100.0%	7 937 240	1 200 000	350 000	

Lp.	nazwa programu	cel programu	nazwa zadania	PRZEKAZANA INFORMACJA KLASYFIKACJA BUDŻETOWA	okres realizacji zadania	jednostka organizacyjna realizująca zadanie	WIELOLETNIE PROGRAMY INWESTYCYJNE bez dofinansowania ze środków UE				NAKŁADY NA ZADANIE WG ŹRÓDEŁ FINANSOWANIA (w PLN)						
							źródło finansowania	wskaznik struktury	łączne nakłady finansowe	2009	2010	2011	2009	2010	2011		
ROZWOJ I INNOWACJE																	
14	Rozwój i innowacje w przedsiębiorstwach	Podniesienie konkurencyjności i innowacyjności przedsiębiorstw	Dokapitalizowanie Pomorskiej Agencji Rozwoju Regionalnego S.A. w Słupsku	15011	2009 2011	UMWP (DRG)	budżet państwa 0,0%	0	0	0	0	0	0	0	0	0	
							środki własne województwa 100,0%	3 000 000	750 000	1 250 000	1 000 000	0	0	0	0	0	
							inne 0,0%	0	0	0	0	0	0	0	0	0	0
							ŁĄCZNIE 100,0%	3 000 000	750 000	1 250 000	1 000 000	0	0	0	0	0	
15			Dokapitalizowanie Portu Lotniczego Gdańsk Sp. z o.o.	15011	2010 2011	UMWP (DRG)	budżet państwa 0,0%	19 040 000	0	9 520 000	9 520 000	0	0	0	0	0	
							inne 0,0%	0	0	0	0	0	0	0	0	0	0
							ŁĄCZNIE 100,0%	19 040 000	0	9 520 000	9 520 000	0	0	0	0	0	
Razem Rozwój i innowacje w przedsiębiorstwach																	
							budżet państwa 0,0%	22 040 000	750 000	10 770 000	10 520 000	0	0	0	0	0	
							środki własne województwa 100,0%	0	0	0	0	0	0	0	0	0	
							inne 0,0%	0	0	0	0	0	0	0	0	0	
							ŁĄCZNIE 100,0%	22 040 000	750 000	10 770 000	10 520 000	0	0	0	0	0	
ŁĄCZNIE WIELOLETNIE PROGRAMY INWESTYCYJNE bez dofinansowania ze środków UE																	
							budżet państwa 48,3%	263 203 935	50 000 000	32 150 645	32 150 645	0	0	0	0	0	
							środki własne województwa 47,7%	259 859 171	58 281 091	95 211 121	32 150 645	0	0	0	0	0	
							inne 3,9%	21 506 099	0	0	0	0	0	0	0	0	
							ŁĄCZNIE 100,0%	544 569 205	58 281 091	95 211 121	32 150 645	0	0	0	0	0	

PLAN WYDATKÓW NA ZADANIA WSPÓLFINANSOWANE ZE ŚRODKÓW POCHODZĄCYCH Z BUDŻETU UNII EUROPEJSKIEJ ORAZ INNYCH ŚRODKÓW ZE ŹRÓDEŁ ZAGRANICZNYCH NIEPODLEGAJĄCYCH ZWROTOWI NA 2009 ROK		NAKLADY NA ZADANIE WG ŹRÓDEŁ FINANSOWANIA (w PLN)							
NAZWA PROGRAMU / OŚ PRIORYTETOWA	DZIEDZINA INTERWENCJI / KLASYFIKACJA BUDŻETOWA	okres realizacji zadania	jednostka organizacyjna realizująca zadanie	źródła finansowania	wskaźnik struktury	łącznie nakłady finansowe	2009	2010	2011
REGIONALNY PROGRAM OPERACYJNY WOJEWÓDZTWA POMORSKIEGO 2007-2013									
OŚ PRIORYTETOWA I RPO WP Rozwój i innowacje w MSP	03_05_09 / 15011	2007-2013	UMWP / Departament Programów Regionalnych	budżet państwa 24,72% środki własne województwa 0,00% środki UE (jakie) 75,28% inne (jakie) 0,00% ŁĄCZNIE 100,00%		115 427 574	94 078 208	11 618 372	9 730 994
	10_13_14 / 75018, 75095, 72095, 80147, 80395, 92116, 60063	2007-2013	UMWP / Departament Programów Regionalnych	budżet państwa 4,54% środki własne województwa 0,00% środki UE (jakie) 95,46% inne (jakie) 0,00% ŁĄCZNIE 100,00%		77 633 902	21 946 828	14 107 673	41 579 001
OŚ PRIORYTETOWA II RPO WP Społeczeństwo wiedzy	80147	2007-2013	Pedagogiczna Biblioteka Wojewódzka w Gdańsku	budżet państwa 4,38% środki własne województwa 25,00% środki UE (jakie) 75,00% inne (jakie) 0,00% ŁĄCZNIE 100,00%		476 679	188 163	139 433	149 083
	80147	2007-2013	Pedagogiczna Biblioteka Wojewódzka w Słupsku	budżet państwa 0,00% środki własne województwa 25,00% środki UE (jakie) 75,00% inne (jakie) 0,00% ŁĄCZNIE 100,00%		225 102	91 630	65 035	68 437
ŁĄCZNIE OŚ PRIORYTETOWA II RPO WP Społeczeństwo wiedzy									
				budżet państwa 4,38% środki własne województwa 25,00% środki UE (jakie) 75,00% inne (jakie) 0,00% ŁĄCZNIE 100,00%		900 405	366 518	260 142	273 745
OŚ PRIORYTETOWA III RPO WP Funkcje miejskie i metropolitalne	61/60004; 60095; 80195; 90095; 92105; 92106; 92109; 92110; 92113; 92118; 92195; 92601; 92695	2007-2013	UMWP / Departament Programów Regionalnych	budżet państwa 3,81% środki własne województwa 0,00% środki UE (jakie) 96,39% inne (jakie) 0,00% ŁĄCZNIE 100,00%		3 687 975	872 191	1 181 560	1 634 224
	16_23_30/ 60002, 60013, 60014, 60015, 60016, 60041	2007-2013	UMWP / Departament Programów Regionalnych	budżet państwa 0,83% środki własne województwa 0,83% środki UE (jakie) 94,78% inne (jakie) 0,00% ŁĄCZNIE 100,00%		701 781	279 793	204 468	217 520
				budżet państwa 0,00% środki własne województwa 0,00% środki UE (jakie) 100,00% inne (jakie) 0,00% ŁĄCZNIE 100,00%		79 739 245	22 786 207	14 721 078	42 231 960
				budżet państwa 0,00% środki własne województwa 0,00% środki UE (jakie) 100,00% inne (jakie) 0,00% ŁĄCZNIE 100,00%		84 129 001	23 938 191	16 107 106	44 083 704
				budżet państwa 3,81% środki własne województwa 0,00% środki UE (jakie) 96,39% inne (jakie) 0,00% ŁĄCZNIE 100,00%		5 146 238	404 423	1 284 658	3 457 157
				budżet państwa 0,06% środki własne województwa 0,00% środki UE (jakie) 99,94% inne (jakie) 0,00% ŁĄCZNIE 100,00%		211 272	21 402	84 540	105 330
				budżet państwa 0,06% środki własne województwa 0,00% środki UE (jakie) 99,94% inne (jakie) 0,00% ŁĄCZNIE 100,00%		334 775 876	114 865 547	85 319 548	134 590 781
				budżet państwa 0,00% środki własne województwa 0,00% środki UE (jakie) 100,00% inne (jakie) 0,00% ŁĄCZNIE 100,00%		334 987 145	114 886 948	85 404 088	134 696 111
"Przebudowa drogi wojewódzkiej nr 226 stanowiącej dojazd do autostrady A1 - wezeł Rusocin"	60013	2007-2013	UMWP Zarząd Drog Wojewódzkich	budżet państwa 28,68% środki własne województwa 0,00% środki UE (jakie) 71,32% inne (jakie) 0,00% ŁĄCZNIE 100,00%		10 231 128	5 260 846	4 888 487	0
				budżet państwa 0,00% środki własne województwa 0,00% środki UE (jakie) 100,00% inne (jakie) 0,00% ŁĄCZNIE 100,00%		25 443 384	13 082 538	12 115 461	0
				budżet państwa 0,00% środki własne województwa 0,00% środki UE (jakie) 100,00% inne (jakie) 0,00% ŁĄCZNIE 100,00%		35 674 512	18 343 384	17 003 948	0
"Przebudowa drogi wojewódzkiej nr 211 Kartuzy - Żukowo i drogi powiatowej nr 1903G Kobyszewo - Żukowo stanowiących dostęp do Trójmiasta - etap I"	60013	2007-2013	UMWP Zarząd Drog Wojewódzkich	budżet państwa 28,38% środki własne województwa 0,00% środki UE (jakie) 71,62% inne (jakie) 0,00% ŁĄCZNIE 100,00%		2 440 927	662 865	1 683 272	0
				budżet państwa 0,00% środki własne województwa 0,00% środki UE (jakie) 100,00% inne (jakie) 0,00% ŁĄCZNIE 100,00%		6 158 451	1 637 595	4 266 486	0
				budżet państwa 0,00% środki własne województwa 0,00% środki UE (jakie) 100,00% inne (jakie) 0,00% ŁĄCZNIE 100,00%		8 599 378	2 300 460	5 959 758	0
"Przebudowa drogi woj. Nr 211 stanowiącej dostęp do Trójmiasta - etap II Malczkowo - granica powiatu słupskiego"	60013	2007-2013	UMWP Zarząd Drog Wojewódzkich	budżet państwa 28,88% środki własne województwa 0,00% środki UE (jakie) 71,12% inne (jakie) 0,00% ŁĄCZNIE 100,00%		30 764 489	23 549 815	2 959 731	0
				budżet państwa 0,04% środki własne województwa 0,00% środki UE (jakie) 99,96% inne (jakie) 0,00% ŁĄCZNIE 100,00%		75 769 563	59 460 620	5 879 192	0
				budżet państwa 0,04% środki własne województwa 0,00% środki UE (jakie) 99,96% inne (jakie) 0,00% ŁĄCZNIE 100,00%		106 534 052	83 010 435	8 838 923	0
"Przebudowa drogi wojewódzkiej nr 222 i nr 229 etap I budowa obwodnicy Pelplina z przebudową drogi wojewódzkiej 229 stanowiących dojazd do węzła "Pelplin" autostrady A-1"	60013	2007-2013	UMWP Zarząd Drog Wojewódzkich	budżet państwa 0,24% środki własne województwa 0,00% środki UE (jakie) 99,76% inne (jakie) 0,00% ŁĄCZNIE 100,00%		211 272	21 402	84 540	105 930
				budżet państwa 9,86% środki własne województwa 0,00% środki UE (jakie) 90,14% inne (jakie) 0,00% ŁĄCZNIE 100,00%		51 041 922	33 024 607	13 478 514	0
				budżet państwa 0,00% środki własne województwa 0,00% środki UE (jakie) 100,00% inne (jakie) 0,00% ŁĄCZNIE 100,00%		461 110 028	196 003 538	119 391 788	134 590 781
				budżet państwa 0,00% środki własne województwa 0,00% środki UE (jakie) 100,00% inne (jakie) 0,00% ŁĄCZNIE 100,00%		512 363 222	229 049 545	132 954 822	134 696 111
ŁĄCZNIE OŚ PRIORYTETOWA IV Regionalny system transportowy									

Załącznik Nr 2b
do Uchwały nr 1018/XXX/09
Sejmiku Woj. Pomorskiego
z dnia 26 października 2009
roku

NAZWA PROGRAMU / OŚ PRIORYTETOWA	DZIEDZINA INTERWENCJI / KLASYFIKACJA BUDŻETOWA	okres realizacji zadania	jednostka organizacyjna realizująca zadanie	NAKLADY NA ZADANIE WG ŹRÓDEŁ FINANSOWANIA (w PLN)						
				źródła finansowania	wskaznik struktury	łącznie nakłady finansowe	2009	2010	2011	
OŚ PRIORYTETOWA V RPO WP Środowisko i energia przyjazna środowisku	33, 38-44, 53-54 /0108, 40001, 40003, 40095, 90001, 90002, 90005, 90014, 90095	2007-2013	UMWP / Departament Programów Regionalnych	budżet państwa 1 069 021	1,88%	1 069 021	8 575	351 427	7 09 019	
				środki własne województwa 0,00%	0,00%	0	0	0	0	
				środki UE (paso) 98,12%	98,12%	55 865 644	4 685 775	8 657 001	43 532 866	
				inne (paso) 0,00%	0,00%	0	0	0	0	
				ŁĄCZNIE 100,00%	100,00%	56 924 665	4 674 350	9 008 428	43 241 887	
		55-58/ 63001, 63003, 63095, 92118, 92120, 92195, 92595	2007-2013	UMWP / Departament Programów Regionalnych	budżet państwa 1 188 194	0,80%	1 188 194	732 747	452 085	3 352
				środki własne województwa 0,00%	0,00%	0	0	0	0	
				środki UE (paso) 99,20%	99,20%	147 239 004	80 391 378	52 194 074	14 653 552	
				inne (paso) 0,00%	0,00%	0	0	0	0	
				ŁĄCZNIE 100,00%	100,00%	148 427 198	81 124 125	52 646 168	14 656 904	
OŚ PRIORYTETOWA VI RPO WP "Zintegrowany system informacji turystycznej Województwa Pomorskiego". Turystyka i dziedzictwo kulturowe	63001	2007-2013	UMWP / Departament Turystyki	budżet państwa 2 026 250	25,00%	2 026 250	37 500	851 750	1 099 500	
				środki własne województwa 75,00%	75,00%	6 078 750	112 500	2 555 250	3 299 500	
				inne (paso) 0,00%	0,00%	0	0	0	0	
				ŁĄCZNIE 100,00%	100,00%	8 105 000	150 000	3 407 000	4 399 000	
				budżet państwa 0,76%	0,76%	1 188 194	732 747	452 085	3 352	
				środki własne województwa 1,29%	1,29%	2 026 250	37 500	851 750	1 099 500	
				środki UE (paso) 97,95%	97,95%	153 317 754	80 503 878	54 749 324	17 952 052	
				inne (paso) 0,00%	0,00%	0	0	0	0	
				ŁĄCZNIE 100,00%	100,00%	156 532 198	81 274 125	56 053 168	19 054 904	
				budżet państwa 5,69%	5,69%	2 942 652	1 871 563	730 133	341 156	
			środki własne województwa 3,79%	3,79%	1 960 860	1 960 860	0	0		
			środki UE (paso) 90,51%	90,51%	46 777 437	28 248 200	1 637 649	16 891 588		
			inne (paso) 0,00%	0,00%	0	0	0	0		
			ŁĄCZNIE 100,00%	100,00%	51 881 143	32 080 623	2 367 782	17 232 744		
OŚ PRIORYTETOWA VII RPO WP Ochrona zdrowia i system ratownictwa	85121	2007-2013	Wojewódzkie Centrum Onkologii w Gdańsku	budżet państwa 3 048 000	0,00%	3 048 000	439 073	2 086 563	162 105	
				środki własne województwa 24,59%	24,59%	9 144 000	1 317 219	6 259 692	486 315	
				inne (paso) 1,65%	1,65%	202 500	0	0	0	
				ŁĄCZNIE 100,00%	100,00%	12 394 500	1 756 292	8 346 255	648 420	
				budżet państwa 0,00%	0,00%	0	0	0	0	
				środki własne województwa 49,82%	49,82%	22 832 623	9 362 774	13 479 849	0	
				środki UE (paso) 73,77%	73,77%	23 177 878	6 720 265	16 457 613	0	
				inne (paso) 0,00%	0,00%	0	0	0	0	
				ŁĄCZNIE 100,00%	100,00%	46 010 501	16 073 039	29 937 462	0	
				budżet państwa 2,67%	2,67%	2 822 852	1 871 953	730 133	341 156	
			środki własne województwa 25,29%	25,29%	27 841 483	11 762 707	15 965 412	162 105		
			środki UE (paso) 71,85%	71,85%	79 099 315	36 285 694	24 364 954	17 377 903		
			inne (paso) 0,18%	0,18%	202 500	0	0	0		
			ŁĄCZNIE 100,00%	100,00%	110 086 150	49 909 954	40 861 499	17 881 164		
OŚ PRIORYTETOWA VIII RPO WP Lokalna infrastruktura podstawowa	23, 44-46, 55, 57-59, 61/0108, 01010, 60014, 60015, 60016, 63003, 63095, 70005, 90073, 90002, 90005, 90001, 90002, 90095, 92120	2007-2013	UMWP / Departament Programów Regionalnych	budżet państwa 979 686	0,30%	979 686	454 779	418 400	106 507	
				środki własne województwa 0,00%	0,00%	0	0	0	0	
				środki UE (paso) 96,70%	96,70%	323 231 329	172 002 817	127 963 407	23 665 105	
				inne (paso) 0,00%	0,00%	0	0	0	0	
				ŁĄCZNIE 100,00%	100,00%	324 211 015	172 457 596	127 981 807	23 771 612	
				budżet państwa 3,82%	3,82%	825 427	17 354	542 813	265 260	
				środki własne województwa 0,00%	0,00%	0	0	0	0	
				środki UE (paso) 96,18%	96,18%	20 771 438	1 762 331	2 942 571	16 076 534	
				inne (paso) 0,00%	0,00%	0	0	0	0	
				ŁĄCZNIE 100,00%	100,00%	21 596 863	1 769 685	3 485 384	16 341 794	
OŚ PRIORYTETOWA IX RPO WP Lokalna infrastruktura społeczna i inicjatywy obywatelskie	61, 75, 76, 79/80101, 80110, 80120, 80130, 80195, 85195, 85403, 92601	2007-2013	UMWP / Departament Programów Regionalnych	budżet państwa 5 009 442	0,00%	5 009 442	278 630	3 064 929	1 665 883	
				środki własne województwa 0,00%	0,00%	0	0	0	0	
				środki UE (paso) 100,00%	100,00%	5 009 442	278 630	3 064 929	1 665 883	
				inne (paso) 0,00%	0,00%	0	0	0	0	
				ŁĄCZNIE 100,00%	100,00%	5 009 442	278 630	3 064 929	1 665 883	
				budżet państwa 3,10%	3,10%	825 427	17 354	542 813	265 260	
				środki własne województwa 0,00%	0,00%	0	0	0	0	
				środki UE (paso) 96,90%	96,90%	25 780 878	2 030 961	6 007 500	17 742 417	
				inne (paso) 0,00%	0,00%	0	0	0	0	
				ŁĄCZNIE 100,00%	100,00%	26 608 305	2 048 315	6 550 313	18 007 877	
OŚ PRIORYTETOWA X RPO WP Pomoc techniczna	85, 86/75018	2007-2013	UMWP / Departament Programów Regionalnych	budżet państwa 13 903 217	24,07%	13 903 217	4 131 550	4 542 667	5 228 000	
				środki własne województwa 75,93%	75,93%	41 966 663	14 441 663	13 887 000	13 628 000	
				inne (paso) 0,00%	0,00%	0	0	0	0	
				ŁĄCZNIE 100,00%	100,00%	55 869 880	18 573 213	18 516 000	18 706 667	
				budżet państwa 6,75%	6,75%	131 478 240	98 461 247	16 663 999	16 362 992	
				środki własne województwa 4,90%	4,90%	94 914 653	49 226 157	34 730 144	6 021 792	
				środki UE (paso) 86,29%	86,29%	1 708 841 533	846 779 312	429 386 002	421 359 002	
				inne (paso) 0,01%	0,01%	202 500	0	0	0	
				ŁĄCZNIE 100,00%	100,00%	1 935 436 926	993 466 711	480 780 145	443 733 795	

Odmowienie:
1. W tabeli przedstawiono prognozowane wydatki w poszczególnych celach priorytetowych w latach 2007-2011 na podstawie alokacji środków zgłaszanych do budżetu państwa.

NAZWA PROGRAMU / OS PRIORYTETOWA	DZIEDZINA INTERWENCJI / KLASYFIKACJA BUDŻETOWA	okres realizacji zadania	jednostka organizacyjna realizująca zadanie	ŹRÓDŁA FINANSOWANIA		NAKLADY NA ZADANIE WG ŹRÓDEŁ FINANSOWANIA (w PLN)		
				wskaznik struktury	łącznie nakłady finansowe	2009	2010	2011
ZINTEGROWANY PROGRAM OPERACYJNY ROZWOJU REGIONALNEGO NA LATA 2004-2006								
Działanie 2.2 Wzmocnienie rozwoju zasobów ludzkich w regionach - Wyrównywanie szans edukacyjnych poprzez programy stypendialne	854 / 85415	2004-2009	WUP w Gdańsku	0,00%	0	3 771 076	0	0
				0,00%	0	0	0	0
				0,00%	0	8 031 980	0	0
				0,00%	0	0	0	0
				100,00%	0	11 803 056	0	0
				31,95%	0	7 269	0	0
				0,00%	0	0	0	0
				68,05%	0	15 482	0	0
				0,00%	0	0	0	0
				0,00%	0	22 751	0	0
				24,74%	0	65 269	0	0
				0,00%	0	0	0	0
				75,26%	0	198 500	0	0
				0,00%	0	0	0	0
				100,00%	0	263 769	0	0
				32,24%	0	149 966	0	0
				0,00%	0	0	0	0
				67,76%	0	315 180	0	0
				0,00%	0	0	0	0
				100,00%	0	465 146	0	0
				15,00%	0	8 505	0	0
				10,00%	0	5 670	0	0
				75,00%	0	42 525	0	0
				0,00%	0	0	0	0
				100,00%	0	56 700	0	0
				0,00%	0	0	0	0
				25,02%	0	82 566	0	0
				74,98%	0	247 434	0	0
				0,00%	0	0	0	0
				100,00%	0	330 000	0	0
				30,92%	0	4 002 085	0	0
				0,69%	0	89 236	0	0
				68,33%	0	8 851 101	0	0
				0,00%	0	0	0	0
				100,00%	0	12 941 422	0	0
PROGRAM OPERACYJNY POMOC TECHNICZNA 2007-2013								
Program Operacyjny Pomoc Techniczna 2007-2013	86/75018	2008-2013	UMWP / Departament Programów Regionalnych	15,00%	0	998 520	267 216	271 269
				0,00%	0	0	0	0
				85,00%	0	5 658 283	2 606 868	1 537 190
				0,00%	0	0	0	0
				100,00%	0	6 656 803	3 066 903	1 808 459
				15,00%	0	998 520	267 216	271 269
				0,00%	0	0	0	0
				85,00%	0	5 658 283	2 606 868	1 537 190
				0,00%	0	0	0	0
				100,00%	0	6 656 803	3 066 903	1 808 459
OGÓLNE PROGRAM OPERACYJNY POMOC TECHNICZNA 2007-2013								
				15,00%	0	998 520	267 216	271 269
				0,00%	0	0	0	0
				85,00%	0	5 658 283	2 606 868	1 537 190
				0,00%	0	0	0	0
				100,00%	0	6 656 803	3 066 903	1 808 459

NAZWA PROGRAMU / OŚ PRIORYTETOWA	DZIEDZINA INTERWENCJI / KLASYFIKACJA BUDŻETOWA	okres realizacji zadania	jednostka organizacyjna realizująca zadanie	NAKLADY NA ZADANIE WG ŹRÓDEŁ FINANSOWANIA (w PLN)					
				źródła finansowania	wskaźnik struktury	łącznie nakłady finansowe	2009	2010	2011
PROGRAM OPERACYJNY KAPITAŁ LUDZKI 2007-2013 komponent regionalny									
Pomorski Doradca Zawodowy	66.68 / 85395	2007-2013	WUP w Gdańsku	budget partialny	12,04%	5 448 992	2 511 992	1 823 000	1 114 000
				skrośk własne województwa	0,00%	0	0	0	0
				skrośk UE (jakoś)	87,95%	39 821 947	17 523 959	12 055 998	10 242 000
				inne (jakoś)	0,00%	0	0	0	0
				LACZNIIE	100,00%	45 270 939	20 035 951	13 879 998	11 656 000
				budget partialny	0,00%	0	0	0	0
				skrośk własne województwa	0,00%	0	0	0	0
				skrośk UE (jakoś)	85,00%	219 843	149 457	70 398	16 100
				inne (jakoś)	15,00%	38 795	22 695	16 100	86 486
				LACZNIIE	100,00%	258 638	172 152	86 486	0
Szansy i bariery zatrudnienia osób w wieku 45+ w województwie pomorskim	85395	2009-2010	WUP w Gdańsku	budget partialny	0,00%	0	0	0	0
				skrośk własne województwa	0,00%	0	0	0	0
				skrośk UE (jakoś)	85,00%	424 974	283 348	141 626	0
				inne (jakoś)	15,00%	74 996	74 996	0	0
				LACZNIIE	100,00%	499 970	358 344	141 626	0
				budget partialny	14,35%	8 718 346	2 574 346	3 822 000	0
				skrośk własne województwa	0,00%	0	0	0	0
				skrośk UE (jakoś)	85,02%	51 916 961	14 587 961	20 976 000	16 353 000
				inne (jakoś)	0,00%	0	0	0	0
				LACZNIIE	100,00%	60 635 307	17 162 307	24 498 000	18 975 000
LĄCZNIIE PRIORYTET VI PO KL				budget partialny	13,28%	14 187 338	5 086 338	5 045 000	4 036 000
				skrośk własne województwa	0,00%	0	0	0	0
				skrośk UE (jakoś)	86,61%	92 383 725	32 544 725	33 244 000	26 595 000
				inne (jakoś)	0,11%	113 791	97 691	16 100	0
				LACZNIIE	100,00%	106 664 854	37 728 754	38 305 100	30 631 000
				budget partialny	8,87%	16 537 125	5 107 125	6 327 000	5 103 000
				skrośk własne województwa	0,00%	0	0	0	0
				skrośk UE (jakoś)	85,01%	158 403 435	48 979 435	60 574 000	48 850 000
				inne (jakoś)	6,12%	11 396 703	3 517 501	3 517 501	0
				LACZNIIE	100,00%	186 337 263	57 604 061	71 262 701	57 470 501
Dokształcenie kompetencji zawodowych pracowników pomocy społecznej w województwie pomorskim	85395	2009	UMWP / Regionalny Ośrodek Polityki Społecznej	budget partialny	15,00%	150 000	150 000	0	0
				skrośk własne województwa	0,00%	0	0	0	0
				skrośk UE (jakoś)	85,00%	850 000	850 000	0	0
				inne (jakoś)	0,00%	0	0	0	0
				LACZNIIE	100,00%	1 000 000	1 000 000	0	0
				budget partialny	8,91%	16 687 125	5 287 125	6 327 000	5 103 000
				skrośk własne województwa	0,00%	0	0	0	0
				skrośk UE (jakoś)	85,01%	159 253 435	49 829 435	60 574 000	48 850 000
				inne (jakoś)	6,08%	11 396 703	3 517 501	3 517 501	0
				LACZNIIE	100,00%	187 337 263	58 604 061	71 262 701	57 470 501
LĄCZNIIE PRIORYTET VII PO KL				budget partialny	14,35%	15 896 827	5 489 227	5 784 482	4 656 118
				skrośk własne województwa	0,66%	734 455	5 420	359 745	369 290
				skrośk UE (jakoś)	84,95%	94 122 578	30 901 666	34 814 132	28 406 780
				inne (jakoś)	0,00%	0	0	0	0
				LACZNIIE	100,00%	110 755 860	36 365 313	40 958 358	33 432 188
				budget partialny	7,50%	254 078	224 456	29 622	0
				skrośk własne województwa	7,50%	254 077	224 456	29 621	0
				skrośk UE (jakoś)	85,00%	2 879 535	2 543 827	335 708	0
				inne (jakoś)	0,00%	0	0	0	0
				LACZNIIE	100,00%	3 387 690	2 992 739	394 951	0
InnePomorze	62.64 / 15013	2007-2013	UMWP / Departament Europejskiego Rozwoju Społeczności	budget partialny	7,50%	63 471	63 471	0	0
				skrośk własne województwa	7,50%	63 471	63 471	0	0
				skrośk UE (jakoś)	85,00%	719 330	719 330	0	0
				inne (jakoś)	0,00%	0	0	0	0
				LACZNIIE	100,00%	846 272	846 272	0	0
				budget partialny	7,50%	150 000	86 250	63 750	0
				skrośk własne województwa	7,50%	150 000	86 250	63 750	0
				skrośk UE (jakoś)	85,00%	1 700 000	977 500	722 500	0
				inne (jakoś)	0,00%	0	0	0	0
				LACZNIIE	100,00%	2 000 000	1 150 000	850 000	0
InnoDoktorant	62/64/74 / 15013	2008-2009	UMWP / Departament Rozwoju Gospodarczego	budget partialny	13,50%	162 000	972	43 148	117 882
				skrośk własne województwa	1,50%	18 000	108	4 794	13 088
				skrośk UE (jakoś)	85,00%	1 020 000	6 120	271 666	742 220
				inne (jakoś)	0,00%	0	0	0	0
				LACZNIIE	100,00%	1 200 000	7 200	319 600	873 200
				budget partialny	13,95%	16 526 376	5 833 376	5 821 000	4 774 000
				skrośk własne województwa	1,03%	1 220 000	379 705	457 910	382 388
				skrośk UE (jakoś)	84,95%	100 441 443	35 148 443	36 144 000	29 149 000
				inne (jakoś)	0,00%	0	0	0	0
				LACZNIIE	100,00%	118 189 822	41 361 524	42 522 910	34 305 388
LĄCZNIIE PRIORYTET VIII PO KL				budget partialny	100,00%	0	0	0	0
				skrośk własne województwa	0,00%	0	0	0	0
				skrośk UE (jakoś)	0,00%	0	0	0	0
				inne (jakoś)	0,00%	0	0	0	0
				LACZNIIE	100,00%	0	0	0	0
				budget partialny	100,00%	0	0	0	0
				skrośk własne województwa	0,00%	0	0	0	0
				skrośk UE (jakoś)	0,00%	0	0	0	0
				inne (jakoś)	0,00%	0	0	0	0
				LACZNIIE	100,00%	0	0	0	0

NAZWA PROGRAMU / OŚ PRIORYTETOWA	DZIEDZINA INTERWENCJI / KLASYFIKACJA BUDŻETOWA	okres realizacji zadania	jednostka organizująca/jna realizująca zadanie	NAKLADY NA ZADANIE WG ŹRÓDEŁ FINANSOWANIA (w PLN)						
				źródła finansowania	wskazniki struktury	łącznie nakłady finansowe	2008	2010	2011	
Pomoc stypendialna dla uczniów szczególnie uzdolnionych	72, 73/ 85395	2007-2013	UMWP / Departament Europejskiego Funduszu Społecznego	budget partnari	10,37%	15 405 689	4 654 200	5 874 495	4 877 000	
				środkii własne województwa	0,02%	31 020	0	8 520	22 500	
				środkii UE (lakis)	85,58%	127 088 342	42 948 626	45 961 716	38 178 000	
				inne (lakis)	4,02%	5 871 438	1 837 373	2 296 692	1 837 373	
				ŁĄCZNIIE	100,00%	148 496 495	49 440 199	54 141 423	44 914 873	
				budget partnari	13,50%	390 609	214 164	176 445	0	
				środkii własne województwa	1,50%	43 401	23 796	19 605	0	
				środkii UE (lakis)	85,00%	2 459 390	1 348 443	1 110 950	0	
				inne (lakis)	0,00%	0	0	0	0	
				ŁĄCZNIIE	100,00%	2 893 400	1 586 400	1 307 000	0	
				budget partnari	15,00%	59 021	26 630	32 391	0	
				środkii własne województwa	0,00%	0	0	0	0	
				środkii UE (lakis)	85,00%	334 449	150 906	183 543	0	
				inne (lakis)	0,00%	0	0	0	0	
				ŁĄCZNIIE	100,00%	393 470	177 536	215 934	0	
budget partnari	15,00%	83 909	83 909	0	0					
środkii własne województwa	0,00%	0	0	0	0					
środkii UE (lakis)	85,00%	475 483	475 483	0	0					
inne (lakis)	0,00%	0	0	0	0					
ŁĄCZNIIE	100,00%	559 392	559 392	0	0					
budget partnari	3,71%	13 061	8 853	4 208	0					
środkii własne województwa	0,00%	0	0	0	0					
środkii UE (lakis)	85,00%	299 335	167 465	131 870	0					
inne (lakis)	11,29%	39 764	20 700	19 064	0					
ŁĄCZNIIE	100,00%	352 160	197 018	155 142	0					
budget partnari	3,75%	12 542	12 542	0	0					
środkii własne województwa	0,00%	0	0	0	0					
środkii UE (lakis)	85,00%	284 263	284 263	0	0					
inne (lakis)	11,25%	37 624	37 624	0	0					
ŁĄCZNIIE	100,00%	334 429	334 429	0	0					
budget partnari	2,00%	3 861	3 168	693	0					
środkii własne województwa	0,00%	0	0	0	0					
środkii UE (lakis)	85,00%	163 992	123 525	40 467	0					
inne (lakis)	13,00%	25 079	18 631	6 448	0					
ŁĄCZNIIE	100,00%	192 932	145 324	47 608	0					
budget partnari	2,25%	15 760	7 982	7 768	0					
środkii własne województwa	0,00%	0	0	0	0					
środkii UE (lakis)	85,00%	595 000	301 546	293 454	0					
inne (lakis)	12,75%	89 250	45 232	44 018	0					
ŁĄCZNIIE	100,00%	700 000	354 760	345 240	0					
budget partnari	10,38%	15 984 448	5 011 448	6 096 000	4 877 000					
środkii własne województwa	0,05%	74 421	23 796	28 125	22 500					
środkii UE (lakis)	85,56%	131 700 254	45 800 254	47 722 000	38 178 000					
inne (lakis)	4,00%	6 163 155	1 959 560	2 366 222	1 837 373					
ŁĄCZNIIE	100,00%	153 922 278	52 795 058	56 212 347	44 914 873					
budget partnari	2,3%	770 500	256 500	257 000	257 000					
środkii własne województwa	12,2%	3 365 482	1 132 952	1 117 785	1 117 785					
środkii UE (lakis)	85,0%	23 524 508	7 948 506	7 788 000	7 788 000					
inne (lakis)	0,0%	0	0	0	0					
ŁĄCZNIIE	100,0%	27 663 488	9 337 958	9 162 765	9 162 765					
budget partnari	0,0%	0	0	0	0					
środkii własne województwa	15,0%	497 067	198 887	149 090	149 090					
środkii UE (lakis)	85,0%	2 817 162	1 127 162	845 000	845 000					
inne (lakis)	0,0%	0	0	0	0					
ŁĄCZNIIE	100,0%	3 314 229	1 326 049	994 090	994 090					
budget partnari	2,5%	770 500	256 500	257 000	257 000					
środkii własne województwa	12,5%	3 865 549	1 331 839	1 266 855	1 266 855					
środkii UE (lakis)	85,0%	26 341 668	9 075 668	8 633 000	8 633 000					
inne (lakis)	0,0%	0	0	0	0					
ŁĄCZNIIE	100,0%	30 977 717	10 664 007	10 156 855	10 156 855					
budget partnari	10,7%	64 137 787	21 444 787	23 646 000	19 047 000					
środkii własne województwa	0,9%	5 159 973	1 735 340	1 752 890	1 671 743					
środkii UE (lakis)	85,4%	510 120 526	172 398 526	186 317 000	151 005 000					
inne (lakis)	3,0%	17 673 649	5 574 752	6 744 023	5 354 874					
ŁĄCZNIIE	100,0%	597 091 934	201 153 404	218 489 913	177 478 617					

Ogółem: 1. W ramach POKL przedstawiono alokację środków w poszczególnych priorytetach w latach 2007-2011 w ramach komponentu regionalnego.

OGÓŁEM PROGRAM OPERACYJNY KAPITAŁ LUDZKI 2007-2013 komponent regionalny

PRIORYTET X PO KL Pomoc Techniczna

ŁĄCZNIIE PRIORYTET X POKL

ŁĄCZNIIE PRIORYTET IX PO KL

**PRIORYTET IX PO KL
Rozwój wykształcenia i kompetencji w regionach**

NAZWA PROGRAMU / OS PRIORYTETOWA	DZIEDZINA INTERWENCJI / KLASYFIKACJA BUDŻETOWA	okres realizacji zadania	jednostka organizacyjna realizująca zadanie	NAKLADY NA ZADANIE WG ŹRÓDEŁ FINANSOWANIA (w PLN)					
				źródła finansowania	wskaznik struktury	łączne nakłady finansowe	2009	2010	2011
PROGRAM ROZWOJU OBSZARÓW WIEJSKICH na lata 2007-2013				budżet państwa	25,0%	15 325 000	2 550 000	6 375 000	6 400 000
				środki własne województwa	0,0%	0	0	0	0
				środki UE (jako)	75,0%	45 975 000	7 650 000	19 125 000	19 200 000
				inne (jako)	0,0%	0	0	0	0
				ŁĄCZNE	100,0%	61 300 000	10 200 000	25 500 000	25 600 000
Schemat II	Gospodratowanie rolniczymi zasobami wodnymi	2007-2013	UMMP / Departament Programów Rozwoju Obszarów Wiejskich / Zarząd Melioracji i Urządzeń Wodnych w Gdańsku	budżet państwa	25,0%	1 079 000	1 079 000	0	0
				środki własne województwa	0,0%	0	0	0	0
				środki UE (jako)	75,0%	3 237 000	3 237 000	0	0
				inne (jako)	0,0%	0	0	0	0
				ŁĄCZNE	100,0%	4 316 000	3 316 000	0	0
				budżet państwa	25,0%	16 404 000	3 629 000	6 375 000	6 400 000
				środki własne województwa	0,0%	0	0	0	0
				środki UE (jako)	75,0%	49 212 000	10 887 000	19 125 000	19 200 000
				inne (jako)	0,0%	0	0	0	0
				ŁĄCZNE	100,0%	65 616 000	14 516 000	25 500 000	25 600 000
OGÓLNE PROGRAM ROZWOJU OBSZARÓW WIEJSKICH 2007-2013									
Ornówienie: Realizacja PROW odbywać się będzie z dotacji celowych budżetu państwa na zadania zlecone realizowane przez ZMIUW w Gdańsku oraz na Pomoc Techniczną dla Instytucji Wdrażającej, która jest UMMP.									
PROGRAM REGIONU MORZA BAŁTYCKIEGO 2007-2013									
Priorytet 2. Poprawa zewnętrznej i wewnętrznej dostępności Regionu Morza Bałtyckiego	Działanie 2.1 Promocja transportu i technologii informacyjnych poprawiających dostępność i zrównoważony rozwój społeczno-ekonomiczny (TransBałtice)	2009-2012	UMMP / Departament Rozwoju Regionalnego / Przesiżennego	budżet państwa	0,0%	0	0	0	0
				środki własne województwa	15,00%	60 660	4 015	19 975	36 870
				środki UE (jako)	85,00%	343 741	22 751	113 192	207 798
				inne (jako)	0,00%	0	0	0	0
				ŁĄCZNE	100,00%	404 401	26 766	133 167	244 468
				budżet państwa	0,00%	0	0	0	0
				środki własne województwa	15,00%	60 660	4 015	19 975	36 870
				środki UE (jako)	85,00%	343 741	22 751	113 192	207 798
				inne (jako)	0,00%	0	0	0	0
				ŁĄCZNE	100,00%	404 401	26 766	133 167	244 468
OGÓLNE PROGRAM OPERACYJNY POMOC TECHNICZNA 2007-2013									
POZOSTAŁE PROGRAMY									
Program "Uczenie się przez całe życie" Gruntvig				80146	2009	0,0%	0	0	0
				Środek Doskonalenia Nauczycieli w Słupsku		100,0%	2 200	2 200	0
				inne (jako)	0,0%	0	0	0	0
				ŁĄCZNE	100,0%	2 200	2 200	0	0
Pozostałe Programy Europejskie				85403	2007-2009	0,0%	0	0	0
				Norweski Mechanizm Finansowy i Mechanizm Finansowy EOG		100,0%	3 000	3 000	0
				inne (jako)	0,0%	17 000	17 000	0	0
				ŁĄCZNE	100,0%	22 200	22 200	0	0
				budżet państwa	0,0%	0	0	0	0
				środki własne województwa	13,5%	3 000	3 000	0	0
				środki UE (jako)	86,5%	19 200	19 200	0	0
				inne (jako)	0,0%	0	0	0	0
				ŁĄCZNE	100,0%	22 200	22 200	0	0
				budżet państwa	8,3%	217 020 833	127 997 149	46 952 215	42 071 268
				środki własne województwa	3,7%	95 289 962	51 056 748	36 503 009	7 730 205
				środki UE (jako)	87,3%	2 270 729 166	1 040 564 751	636 455 419	593 708 990
				inne (jako)	0,7%	17 673 849	5 574 752	6 744 023	5 354 874
				ŁĄCZNE	100,0%	2 600 713 410	1 225 193 406	726 654 666	648 865 337
ŁĄCZNE WYDATKI NA ZADANIA WSPÓLFINANSOWANE ZE ŚRODKÓW POCHODZĄCYCH Z BUDŻETU UE ORAZ INNYCH ŚRODKÓW ZE ŹRÓDEŁ ZAGRANICZNYCH NIEPODLEGAJĄCYCH ZWROTOWI I/II+III/									

Załącznik Nr 3
do uchwały nr 1018/XXXIX/09
Sejmiku Woj. Pomorskiego
z dnia 26 października 2009 roku

PRZYCHODY I ROZCHODY BUDŻETU WOJEWÓDZTWA W 2009 ROKU

§	Wyszczególnienie	Przychody			Rozchody		
		PLAN 2009	ZMIANA	PLAN PO ZMIANIE	PLAN 2009	ZMIANA	PLAN PO ZMIANIE
	PRZYCHODY I ROZCHODY ZWIĄZANE Z FINANSOWANIEM NIEDOBORU BUDŻETOWEGO	232 017 018	-12 000 000	220 017 018	10 945 000	0	10 945 000
	Przychody	232 017 018	-12 000 000	220 017 018			
952	Przychody z zaciągniętych pożyczek i kredytów na rynku krajowym	100 000 000	0	100 000 000			
953	Przychody z zaciągniętych pożyczek i kredytów na rynku zagranicznym	68 000 000	-12 000 000	56 000 000			
955	Przychody z tytułu innych rozliczeń krajowych	28 435 652		28 435 652			
957	Nadwyżki z lat ubiegłych	35 581 366		35 581 366			
	Rozchody				10 945 000	0	10 945 000
963	Splaty pożyczek otrzymanych na finansowanie zadań realizowanych z udziałem środków pochodzących z budżetu UE				1 145 000	0	1 145 000
991	Udzielone pożyczki i kredyty				3 000 000		3 000 000
992	Splaty otrzymanych krajowych pożyczek i kredytów				6 800 000		6 800 000

Załącznik Nr 4
do uchwały nr
1018/XXXIX/09
Sejmiku Wój.
Pomorskiego
z dnia 26 października
2009 roku

PLAN DOCHODÓW ZWIĄZANYCH Z ZADANIAMI REALIZOWANYMI W DRODZE UMÓW LUB POROZUMIENI MIĘDZY
JEDNOSTKAMI SAMORZĄDU TERYTORIALNEGO NA 2009 ROK

Dz.	Rozdz.	§	Wyszczególnienie	PLAN NA 2009 ROK	ZMIANA PLANU	PLAN PO ZMIANIE 2009
600			TRANSPORT I ŁĄCZNOŚĆ	9 946 450	0	9 946 450
	60001		Krajowe pasażerskie przewozy kolejowe	799 074	0	799 074
		2330	Dotacje celowe otrzymane od samorządu województwa na zadania bieżące realizowane na podstawie porozumień (umów) między jednostkami samorządu terytorialnego	799 074	0	799 074
	60013		Drogi publiczne wojewódzkie	8 547 376	0	8 547 376
		6300	Wpływy z tytułu pomocy finansowej udzielanej między jednostkami samorządu terytorialnego na dofinansowanie własnych zadań inwestycyjnych i zakupów inwestycyjnych	8 547 376	0	8 547 376
	60095		Pozostała działalność	600 000	0	600 000
		2330	Dotacje celowe otrzymane od samorządu województwa na zadania bieżące realizowane na podstawie porozumień (umów) między jednostkami samorządu terytorialnego	600 000	0	600 000
630			TURYSTYKA	153 900	0	153 900
	63095		Pozostała działalność	153 900	0	153 900
		2330	Dotacje celowe otrzymane od samorządu województwa na zadania bieżące realizowane na podstawie porozumień (umów) między jednostkami samorządu terytorialnego	153 900	0	153 900
851			OCHRONA ZDROWIA	5 800 000	0	5 800 000
	85111		Szpitala ogólne	5 800 000	0	5 800 000
		6300	Wpływy z tytułu pomocy finansowej udzielanej między jednostkami samorządu terytorialnego na dofinansowanie własnych zadań inwestycyjnych i zakupów inwestycyjnych	5 800 000		5 800 000
852			POMOC SPOŁECZNA	1 600 000	0	1 600 000
	85201		Placówki opiekuńczo-wychowawcze	1 600 000		1 600 000
		2320	Dotacje celowe otrzymane z powiatu na zadania bieżące realizowane na podstawie porozumień (umów) między jednostkami samorządu terytorialnego	1 600 000		1 600 000
921			KULTURA I OCHRONA DZIEDZICTWA NARODOWEGO	1 091 670	-158 151	933 519
	92118		Muzea	791 670	-218 151	573 519
		6300	Wpływy z tytułu pomocy finansowej udzielanej między jednostkami samorządu terytorialnego na dofinansowanie własnych zadań inwestycyjnych i zakupów inwestycyjnych	791 670	-218 151	573 519
	92120		Ochrona zabytków i opieka nad zabytkami	300 000	60 000	360 000
		6300	Wpływy z tytułu pomocy finansowej udzielanej między jednostkami samorządu terytorialnego na dofinansowanie własnych zadań inwestycyjnych i zakupów inwestycyjnych	300 000	60 000	360 000
			OGÓLEM	18 592 020	-158 151	18 433 869

Załącznik nr 5
do Uchwały Nr
1018/XXIX/09
Sejmiku Woj.
Pomorskiego
z dnia 26 października
2009 roku

PLAN DOCHODÓW WŁASNYCH JEDNOSTEK BUDŻETOWYCH NA 2009 ROK

Dział	Rozdział	Wyszczególnienie	Stan środków pieniężnych na 01.01.2009r.			Dochody			Wydatki			Stan środków pieniężnych na 31.12.2009r.		
			PLAN PRZED ZMIANA	PLAN PO ZMIANA	ZMIANA	PLAN PRZED ZMIANA	PLAN PO ZMIANA	ZMIANA	PLAN PRZED ZMIANA	PLAN PO ZMIANA	ZMIANA	PLAN PRZED ZMIANA	PLAN PO ZMIANA	ZMIANA
600		TRANSPORT ŁĄCZNOŚĆ	12 027	0	35 160	0	42 187	0	42 187	0	5 000	0	5 000	
	60013	Drogi publiczne wojewódzkie	12 027	0	35 160	0	42 187	0	42 187	0	5 000	0	5 000	
		Zarząd Drog Wojewódzkich	12 027	0	35 160	0	42 187	0	42 187	0	5 000	0	5 000	
801		OŚWIATA I WYCHOWANIE	249 661	0	1 497 178	-1 410	1 680 397	-1 410	1 678 987	0	66 442	0	66 442	
	80130	 Szkoly zawodowe	5 369	0	7 330	-1 410	12 497	-1 410	11 087	0	202	0	202	
		Wojewódzki Zespół Szkół Policealnych nr 2 w Gdańsku	942	0	1 000	0	1 740	0	1 740	0	202	0	202	
		Wojewódzki Zespół Szkół Policealnych w Gdyni	3 927	0	1 670	0	5 597	0	5 597	0	0	0	0	
		Wojewódzki Zespół Szkół Policealnych w Wejherowie	500	0	4 660	-1 410	5 160	0	3 750	0	0	0	0	
	80131	Kolegia pracowników służb społecznych	93 648	0	495 100	0	588 748	0	588 748	0	0	0	0	
		Kolegium Pracowników Służb Społecznych	93 648	0	495 100	0	588 748	0	588 748	0	0	0	0	
	80141	Zakłady kształcenia nauczycieli	131 294	0	845 348	0	911 137	0	911 137	0	65 505	0	65 505	
		Centrum Edukacji Nauczycieli w Gdańsku	95 779	0	702 848	0	733 787	0	733 787	0	64 840	0	64 840	
		Osrodek Doskonalenia Nauczycieli w Słupsku	35 515	0	142 500	0	177 350	0	177 350	0	665	0	665	
	80147	Biblioteki pedagogiczne	19 350	0	149 400	0	168 015	0	168 015	0	735	0	735	
		Pedagogiczna Biblioteka Wojewódzka w Gdańsku	16 970	0	103 600	0	120 470	0	120 470	0	100	0	100	
		Pedagogiczna Biblioteka Wojewódzka w Słupsku	2 380	0	45 800	0	47 545	0	47 545	0	635	0	635	
852		POMOC SPOŁECZNA	17 979	0	64 200	0	82 050	0	82 050	0	129	0	129	
	85201	Placówki opiekuńcze - wychowawcze	17 979	0	64 200	0	82 050	0	82 050	0	129	0	129	
		Dom im. J. Korczaka Placówka Opiekuńczo - Wychowawcza w Gdańsku	17 979	0	64 200	0	82 050	0	82 050	0	129	0	129	
854		EDUKACYJNA OPIEKA WYCHOWAWCZA	46 239	0	305 834	0	328 835	0	328 835	0	23 238	0	23 238	
	85403	Specjalne ośrodki szkolno - wychowawcze	34 265	0	143 550	0	154 746	0	154 746	0	23 069	0	23 069	
		Osrodek Szkolno - Wychowawczy dla Niesłyszących nr 2 w Wejherowie	34 265	0	143 550	0	154 746	0	154 746	0	23 069	0	23 069	
	85410	Internaty i bursy szkolne	11 953	0	159 773	0	171 589	0	171 589	0	137	0	137	
		Wojewódzki Zespół Szkół Policealnych nr 2 w Gdańsku	227	0	29 773	0	29 863	0	29 863	0	137	0	137	
		Wojewódzki Zespół Szkół Policealnych w Wejherowie	688	0	0	0	688	0	688	0	0	0	0	
		Wojewódzki Zespół Szkół Policealnych w Sztumie	49	0	0	0	49	0	49	0	0	0	0	
		Wojewódzki Zespół Szkół Policealnych w Słupsku	11 009	0	130 000	0	141 009	0	141 009	0	0	0	0	
		Kolegium Pracowników Służb Społecznych w Gdańsku	0	0	0	0	0	0	0	0	0	0	0	
85420		Młodzieżowe ośrodki wychowawcze	21	0	2 511	0	2 500	0	2 500	0	32	0	32	
		Młodzieżowy Ośrodek Wychowawczy w Kwidzynie	21	0	2 511	0	2 500	0	2 500	0	32	0	32	
		OGÓLEM	325 906	0	1 902 372	-1 410	2 133 469	-1 410	2 132 059	0	94 809	0	94 809	

Wzł

Załącznik Nr 7
do uchwały Nr 1018/XXXIX/09
Sejmiku Woj. Pomorskiego
z dnia 26 października 2009 roku

PLAN DOTACJI DLA WOJEWÓDZKICH INSTYTUCJI KULTURY NA 2009 ROK

Dz.	Rozdz.	WYSZCZEGÓLNIENIE	w tym:					ZMIANA	w tym:					OGÓLEM	w tym:				
			4	5	6	7	8		9	10	11	12	13		14	15			
921	2	KULTURA I OCHRONA DZIEDZICTWA NARODOWEGO	99 029 179	64 051 000	29 324 202	5 653 977	-989 573	50 000	-1 039 573	0	98 039 606	64 101 000	28 284 629	5 653 977					
	92106	TEATR	45 042 683	30 100 000	14 942 683	0	1 600	0	1 600	0	45 044 283	30 100 000	14 944 283	0					
		Paristwowy Teatr Wybrzeże w Gdańsku	12 100 000	6 000 000	6 100 000	0	200 000	0	200 000	0	12 300 000	6 000 000	6 300 000	0					
		Państwowa Opera Bałtycka w Gdańsku	21 065 000	14 715 000	6 350 000	0	0	0	0	0	21 065 000	14 715 000	6 350 000	0					
		Teatr Muzyczny w Gdyni	9 923 400	8 465 000	1 438 400	0	-198 400	0	-198 400	0	9 725 000	8 485 000	1 240 000	0					
		Gdański Teatr Szekspirowski	1 954 283	900 000	1 054 283	0	0	0	0	0	1 954 283	900 000	1 054 283	0					
	92108	FILHARMONIE, ORKIESTRY, CHÓRY I KAPELE	9 190 000	8 100 000	1 090 000	0	0	0	0	0	9 190 000	8 100 000	1 090 000	0					
		Polska Filharmonia Bałtycka w Gdańsku	9 190 000	8 100 000	1 090 000	0	0	0	0	0	9 190 000	8 100 000	1 090 000	0					
	92110	GALERIE I BIURA WYSTAW ARTYSTYCZNYCH	540 000	540 000	0	0	0	0	0	0	540 000	540 000	0	0					
		Bałtycka Galeria Sztuki Współczesnej w Słupsku	540 000	540 000	0	0	0	0	0	0	540 000	540 000	0	0					
	92113	CENTRA KULTURY I SZTUKI	4 430 000	3 740 000	690 000	0	50 000	50 000	0	0	4 480 000	3 790 000	690 000	0					
		Neobałtyckie Centrum Kultury w Gdańsku	4 430 000	3 740 000	690 000	0	50 000	50 000	0	0	4 480 000	3 790 000	690 000	0					
	92114	POZOSTAŁE INSTYTUCJE KULTURY	800 000	800 000	0	0	0	0	0	0	800 000	800 000	0	0					
		Europejskie Centrum Solidarności	800 000	800 000	0	0	0	0	0	0	800 000	800 000	0	0					
	92116	BIBLIOTEKI	5 066 000	4 266 000	800 000	0	0	0	0	0	5 066 000	4 266 000	800 000	0					
		Wojewódzka Biblioteka Publiczna w Gdańsku	5 066 000	4 266 000	800 000	0	0	0	0	0	5 066 000	4 266 000	800 000	0					
	92118	MUZEA	31 128 616	16 505 000	10 219 639	4 403 977	-158 151	0	-158 151	0	30 970 465	16 505 000	10 061 488	4 403 977					
		Muzeum Narodowe w Gdańsku	8 638 500	6 500 000	2 138 500	0	0	0	0	0	8 638 500	6 500 000	2 138 500	0					
		Muzeum Archeologiczne w Gdańsku	7 933 773	3 500 000	2 831 083	1 602 690	-218 151	0	-218 151	0	7 715 622	3 500 000	2 612 932	1 602 690					
		Muzeum Kaszubski Park Etnograficzny we Władzysławach Kiszewskich	4 790 000	1 940 000	2 850 000	0	0	0	0	0	4 790 000	1 940 000	2 850 000	0					
		Muzeum Pomorza Srodkowego w Słupsku	8 551 343	3 350 000	2 400 056	2 801 287	60 000	0	60 000	0	8 611 343	3 350 000	2 460 056	2 801 287					
		Muzeum Zachodnio-Kaszubskie w Bytowie	815 000	815 000	0	0	0	0	0	0	815 000	815 000	0	0					
		Muzeum Piśmiennictwa i Muzyki Kaszubsko-Pomorskiej w Wejherowie	400 000	400 000	0	0	0	0	0	0	400 000	400 000	0	0					
	92120	OCHRONA ZABYTEKOW I OPIEKA NAD ZABYTEKAMI	2 831 880	0	1 581 880	1 250 000	-883 022	0	-883 022	0	1 948 858	0	698 858	1 250 000					
		Neobałtyckie Centrum Kultury w Gdańsku	2 831 880	0	1 581 880	1 250 000	-883 022	0	-883 022	0	1 948 858	0	698 858	1 250 000					

Egzemplarze bieżące oraz archiwalne można nabywać:

w Zespole Obsługi Klienta
80-810 Gdańsku, ul. Okopowa 21/27, wejście IV-B
tel. (0-58) 301 19 00, (0-58) 307 76 95,

Prenumeratę prowadzi:

Zakład Obsługi Pomorskiego Urzędu Wojewódzkiego
80-810 Gdańsk, ul. Okopowa 21/27
tel. 0-58 30-77-702; fax 0-58 30-19-626
Nr konta: Bank Zachodni WBK S. A.
45 1090 1098 0000 0000 0901 5691

Zbiory dziennika urzędowego wraz ze skorowidzem wyłożone są do wglądu w:

Bibliotece Pomorskiego Urzędu Wojewódzkiego
80-810 Gdańsk, ul. Okopowa 21/27
tel. 0-58 30-77-516, pok. 195
poniedziałek, wtorek, czwartek, piątek w godz. 7.45 – 15.30
środa w godz. 11.00 – 15.30

Wydawca:

Wojewoda Pomorski

Redakcja:

Wydział Nadzoru i Kontroli Pomorskiego Urzędu Wojewódzkiego
Redakcja Dziennika Urzędowego Województwa Pomorskiego
80-810 Gdańsk, ul. Okopowa 21/27, pokój nr 190, tel. 0-58 30 77 384, dziennik urzędowy e-mail: dziennik@gdansk.uw.gov.pl
strona internetowa: www.uw.gda.pl

Skład i druk:

Ośrodek Informatyki – Terenowy Bank Danych Pomorskiego Urzędu Wojewódzkiego w Gdańsku, 80-810 Gdańsk, ul. Okopowa 21/27, tel. (058) 307-75-97,
e-mail: oitbd@gdansk.uw.gov.pl, www.oitbd.pl

Tłoczono z polecenia Wojewody Pomorskiego; skład i druk wykonał Ośrodek Informatyki –
Terenowy Bank Danych Pomorskiego Urzędu Wojewódzkiego w Gdańsku